

 Agencia Nacional de Minería	GENERACIÓN DE TÍTULOS MINEROS		CÓDIGO: MIS3-P-008-F-003
	FORMATO		VERSIÓN: 2
	INFORME SOCIAL		FECHA VIGENCIA: 03/sept./2024

Fecha:	30	04	2026	Lugar	Chaparral - Tolima
Objetivo General:	Garantizar el derecho a la participación real, inclusiva y efectiva de la comunidad, organizaciones sociales y entidades públicas y privadas en los procesos de titulación minera; así como la aplicación de los principios de coordinación, concurrencia y subsidiariedad en el proceso de titulación minera con el fin de armonizar la legislación ambiental, las políticas y normas municipales y/o departamentales con el desarrollo de los proyectos mineros.				
Alcance de las acciones y del Informe:	<p>Este informe presenta el trabajo de relacionamiento realizado en el marco de la implementación del Procedimiento de Relacionamiento Social Previo al Otorgamiento de Títulos Mineros en el Territorio Nacional (Antes denominado Procedimiento de Audiencia Pública Minera) en los diferentes lugares del país en el que se encuentran propuestas viabilizadas para el posible otorgamiento de títulos mineros.</p> <p>A su vez, brinda elementos de acciones con el fin de aportar la realización de la actividad minera en los territorios reconociendo las inquietudes, percepciones y expectativas de las comunidades con relación a la actividad minera y que se pueda hacer una minería para la vida al servicio de las comunidades y el país.</p> <p>Este informe social es de carácter público, en el mismo podrán encontrar material fotográfico y audiovisual de los procesos realizados en territorio, todo el material audiovisual cuenta con el permiso de los diferentes actores.</p>				
Nombres y apellidos Quien realiza	Lindsay Betancur Ramiro Blanco Héctor Alexander Montaña Iván Garzón Yuli Martínez			Rol contratista:	Líder Social Social Pedagógico Profesional SIG Audiovisual Social Junior
Nombres y apellidos Quien revisa	Paola Vargas M			Rol contratista:	Asesora Social

1. Introducción

La Agencia Nacional de Minería (en adelante ANM), es la entidad del Estado que tiene por objeto principal administrar integralmente los recursos minerales, promover el aprovechamiento óptimo y sostenible de los recursos mineros de conformidad con las normas pertinentes y en coordinación con las autoridades ambientales en los temas que lo requieran, lo mismo que hacer seguimiento a los títulos de propiedad privada del subsuelo cuando le sea delegada esta función por el Ministerio de Minas y Energía de conformidad con la ley¹.

La ANM se compone en su organización, conforme al Decreto 4134 de 20112, por Presidencia, la Oficina Asesora Jurídica, la Oficina de Control Interno, la Oficina de Tecnología e Información y cuatro vicepresidencias: Vicepresidencia Administrativa y Financiera, Vicepresidencia de Contratación y Titulación, Vicepresidencia de Seguimiento, Control y Seguridad Minera y Vicepresidencia de Promoción y Fomento. Estas a su vez se dividen en grupos de trabajo según lo establecen las Resoluciones 206 de 2013, 790 de 2019 y 223 de 2021.

 Agencia Nacional de Minería	GENERACIÓN DE TÍTULOS MINEROS	CÓDIGO: MIS3-P-008-F-003
	FORMATO	VERSIÓN: 2
	INFORME SOCIAL	FECHA VIGENCIA: 03/sept./2024




Vista a la Catedral de la plaza central.

La Vicepresidencia de Contratación y Titulación Minera – VCT se encarga de implementar el Procedimiento de Relacionamento Social Previo al Otorgamiento de Títulos Mineros en el Territorio Nacional (Antes denominado Procedimiento de Audiencia Pública Minera), con el objetivo de garantizar el derecho a la participación real, inclusiva y efectiva de la comunidad, organizaciones sociales y entidades públicas y privadas en los procesos de titulación minera; así como la aplicación de los principios de coordinación, concurrencia y subsidiariedad en el proceso de titulación minera con el fin de armonizar la legislación ambiental, las políticas y normas municipales y/o departamentales con el desarrollo de los proyectos mineros.

En el marco de la implementación del Procedimiento de Relacionamento Social Previo al Otorgamiento de Títulos Mineros en el Territorio Nacional (Antes denominado Procedimiento de Audiencia Pública Minera), en el municipio de Chaparral - Tolima, se ha elaborado el presente documento con el fin de dar a conocer el proceso de relacionamiento con diferentes actores del municipio, sus posturas, inquietudes y expectativas con relación a la actividad minera en sus territorios, y el posible otorgamiento de trece (13) propuestas de contrato de concesión minera, para la extracción de materiales de construcción, carbón, mineral de oro, metales preciosos y otros minerales. A la vez, presenta una lectura de contexto del municipio, un estado de la actividad minera del territorio, informe narrativo de la implementación del procedimiento en el municipio, un ejercicio de caracterización de actores claves relacionados con la actividad minera y finalmente un concepto técnico social por parte de los profesionales encargados de implementar el proceso en este municipio.

Este procedimiento le apuesta a la visión del Gobierno con relación al respeto y cuidado de los recursos naturales no renovables (RNNR), que se basa en la soberanía nacional respecto de ellos y en su importancia estratégica para la reindustrialización de la economía, la transición energética, la soberanía alimentaria y la construcción de infraestructura pública.

 Agencia Nacional de Minería	GENERACIÓN DE TÍTULOS MINEROS	CÓDIGO: MIS3-P-008-F-003
	FORMATO	VERSIÓN: 2
	INFORME SOCIAL	FECHA VIGENCIA: 03/sept./2024

La implementación del Procedimiento de Relacionamiento Social Previo al Otorgamiento de Títulos Mineros en el Territorio Nacional (Antes denominado Procedimiento de Audiencia Pública Minera) busca que la minería se lleve a cabo en los territorios al servicio de las comunidades y sus intereses, ya que sus voces son su eje fundamental. La minería para la vida también incluye respetar el ordenamiento del territorio alrededor del agua, garantizar la justicia social y la vida integral de las personas, el derecho a la alimentación y la búsqueda de transformaciones productivas que ayuden al país a su internacionalización y el respeto por el medio ambiente. Esta visión de la minería busca que la realización de esta actividad garantice la protección del medio ambiente, la participación de las comunidades, la generación de empleos, la construcción de encadenamientos productivos y la transferencia de conocimiento y tecnología. De esta manera, la minería se pone al servicio del país.

Desde estas consideraciones, en este informe se presentan los resultados del proceso de relacionamiento con autoridades territoriales, comunidad, proponentes, líderes, lideresas y organizaciones sociales, desarrollado en el marco de la implementación del Procedimiento de Relacionamiento Social Previo al Otorgamiento de Títulos Mineros en el Territorio Nacional (Antes denominado Procedimiento de Audiencia Pública Minera) en el municipio de Chaparral - Tolima. A continuación, se presentan algunos aspectos para tener en cuenta:

- El equipo encargado del proceso de relacionamiento diseñó e implementó visitas de campo, diálogos sociales, diálogos con autoridades locales, diálogos amplios entre proponentes y comunidades; así como reuniones virtuales y presenciales con proponentes y sesiones pedagógicas. Estas actividades buscaron facilitar la comprensión del proceso de otorgamiento de títulos mineros, divulgar las propuestas viabilizadas en el municipio y explicar las diferentes figuras jurídicas relacionadas con la contratación y el ciclo minero. La información recopilada se registró en bases de datos, el informe escrito y en formato audiovisual realizado por el equipo, gestionado según las políticas de datos establecidas en la Ley 1581 de 2012.



Espacio de Diálogo Social junto a la Gerente de la VCT Cielo Gonzales y un miembro de la comunidad campesina.

 Agencia Nacional de Minería	GENERACIÓN DE TÍTULOS MINEROS	CÓDIGO: MIS3-P-008-F-003
	FORMATO	VERSIÓN: 2
	INFORME SOCIAL	FECHA VIGENCIA: 03/sept./2024

- El proceso de relacionamiento con la institucionalidad, comunidad, proponentes, líderes, lideresas y organizaciones sociales, desarrollado en el marco de la implementación del Procedimiento de Relacionamiento Social Previo al Otorgamiento de Títulos Mineros en el Territorio Nacional (Antes denominado Procedimiento de Audiencia Pública Minera) en el municipio Chaparral se desarrolló en cuatro momentos:

Fase de Acercamiento al territorio

Fase de Coordinación y Concurrencia, Diálogo y participación Ciudadana

Fase de Pedagogía y Diálogo Social


Fase de Audiencia Pública Minera (en adelante APM).

La implementación de las fases mencionadas será descrita en el numeral cuatro (4) del presente informe social denominado: Informe narrativo de la implementación del procedimiento en el territorio.

2. Lectura de Contexto


Chaparral se encuentra localizado al sur del departamento del Tolima, constituyendo un polo de desarrollo junto a los municipios de Ataco, Rioblanco y Planadas. Según IGAC, Cuenta con una extensión de 2.101,536 kilómetros cuadrados (km²), siendo el municipio más extenso del Tolima. Limita por el Norte: con Roncesvalles, San Antonio y Ortega; al Oriente con Coyaima y Ataco; al Sur, Rioblanco y Ataco; y Occidente con el departamento del Valle del Cauca.

La división política administrativa está conformada por la Cabecera Municipal, dividida en 3 Comunas integradas por 34 barrios. La zona rural está dividida en cinco corregimientos: El Limón, La Marina, San José de las Hermosas, Amoyá y Calarma distribuidas en 152 veredas, dos juntas comunitarias de vivienda y una asociación de juntas de acción comunal.



Vista al monumento central del parque de Chaparral.

Sector primario:

 Agencia Nacional de Minería	GENERACIÓN DE TÍTULOS MINEROS	CÓDIGO: MIS3-P-008-F-003
	FORMATO	VERSIÓN: 2
	INFORME SOCIAL	FECHA VIGENCIA: 03/sept./2024

De acuerdo con el Plan de Desarrollo Territorial 2024-2027, la actividad económica principalmente es sustentada mediante el sector agropecuario, puesto que se reconoce al municipio como un centro de producción agropecuaria del sur del Tolima. El Plan enfatiza al fortalecimiento del sector rural a través de asistencia técnica, consolidación de cadenas productivas y el apoyo a pequeños productores.

- I. *Agricultura: El PDM destaca la relevancia de la producción campesina y los cultivos tradicionales como base del crecimiento económico local, suscitando el mejoramiento productivo, la comercialización y la participación de los productores en ruedas de negocios, ferias y mercados.*
- II. *Producción pecuaria: La actividad pecuaria es un componente esencial de la economía rural del municipio, integrada a los sistemas de producción agropecuarios y al sostenimiento de las comunidades rurales, siendo objeto de apoyo institucional para su fortalecimiento y sostenibilidad.*

Sectores secundario y terciario:

El plan identifica y destaca el comercio y los servicios locales como actividades que complementan y dinamizan la economía, bien sea de las áreas urbanas como rurales, en particular las que están relacionadas con el sector agropecuario. La actividad industrial tiene un papel limitado y se encuentra actualmente en proceso de fortalecimiento y mejora mediante proyectos de transformación y valor añadido de productos locales.

Ecoturismo y bioeconomía:

El PDM 2024/2027 proyecta el ecoturismo y la bioeconomía como nuevas actividades económicas clave, enfocadas en el uso sostenible de la biodiversidad, la conservación y protección de los recursos naturales y la diversificación de la economía local.

• **Población**

La población de Chaparral para el año 2024, según proyección del Censo Nacional de Población y Vivienda (CNPV) realizado en 2018 por el Departamento Nacional de Estadística (DANE), es de 54.809 habitantes; siendo el tercer municipio con más población en el departamento del Tolima, después de Ibagué y Espinal. En este sentido, cabe señalar que el municipio participa en un 4% de la población del departamento.

De acuerdo con los últimos cuatro censos realizados en Colombia por el DANE, el municipio ha tenido un crecimiento poblacional positivo, que nos permite evidenciar que Chaparral en el contexto regional, es el único municipio que presenta una variación intercensal porcentual positiva de 7.82% en su crecimiento poblacional, específicamente en el género masculino.

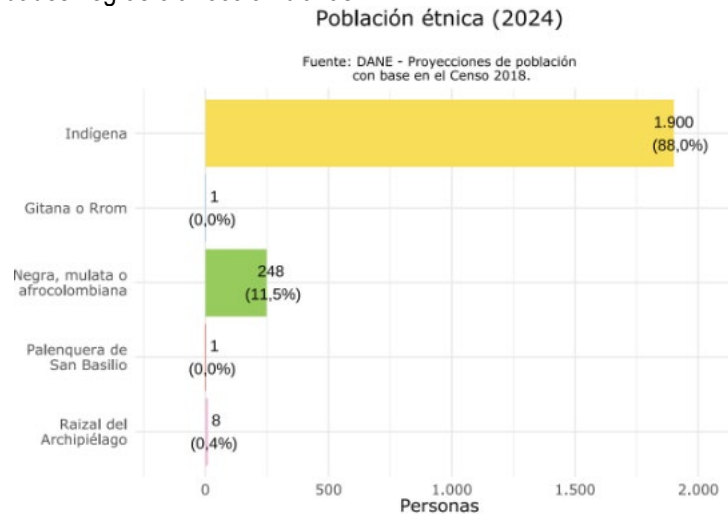
La distribución de la población desagregada por área muestra que en la zona urbana se concentra la mayor parte de la población con el 58.1% (31.839 habitantes), mientras el área rural se localiza el 41.9% (22.970 habitantes). Chaparral en el sur del Tolima cuenta la mayor población en la zona urbana, respecto a los demás municipios del sur del Tolima.

• **Población Étnica:**

 Agencia Nacional de Minería	GENERACIÓN DE TÍTULOS MINEROS	CÓDIGO: MIS3-P-008-F-003
	FORMATO	VERSIÓN: 2
	INFORME SOCIAL	FECHA VIGENCIA: 03/sept./2024

En el municipio hay una importante presencia de comunidades étnicas.

En efecto según TerriData en el municipio hay una población étnica total de 2.158 personas, correspondiente al 3,94 % del total de Chaparral, de la cual 1900 personas son integrantes de comunidades indígenas y 248 personas son integrantes de comunidades negras o afrocolombianas.



En relación con ello, es necesario indicar que hacia el área de la vereda Yaguara del municipio y sus veredas aledañas, hay presencia de la comunidad indígena Yaguara, la cual según le comentó al equipo implementador del Procedimiento de Relacionamiento Social Previo al Otorgamiento de Títulos Mineros en el Territorio Nacional (Antes denominado Procedimiento de Audiencia Pública Minera) en el año 2024, habían presentado una solicitud de titulación de resguardo en favor de la comunidad de alrededor 500 hectáreas.

Es importante esta información teniendo en cuenta que en esa área se encontraban algunas solicitudes vigentes e incluso algunas solicitudes viabilizadas.

Se hace necesario verificar por tanto si existe una nueva autoridad indígena o sigue siendo el mismo Gobernador del año 2024, e igualmente generar el correspondiente relacionamiento con la comunidad, que en el pasado y con ocasión de la implementación del Procedimiento indicó su desacuerdo con la concesión de nuevos títulos mineros en el territorio ya que según lo aducen, la actividad minera ha generado varios perjuicios tanto materiales como socioculturales a la comunidad.

Por su parte y en relación con las comunidades Negras en el municipio, es necesario indicar que para el año 2024 había registro de 1 Consejo Comunitario (Consejo Comunitario COCORA) que se encuentra tramitando ante la Agencia Nacional de Tierras ANT, la titulación de un territorio colectivo en favor de la comunidad.

Aunque aún la ANT no ha realizado dicha titulación, si es preciso tener presente que el área solicitada presentaba un traslape con la PCC 505573 ubicada hacia el sector de Chitató, que en su momento estaba viabilizada, fue objeto de análisis en el marco de la Audiencia Pública Minera realizada en el mes de octubre del año 2024, pero con ocasión de este traslape y en virtud de la aplicación del Decreto 1396 de 2023, se le informó al proponente lo correspondiente ya que no se puede otorgar el título sobre las áreas de traslape porque que tiene la opción de realizar un recorte.

 Agencia Nacional de Minería	GENERACIÓN DE TÍTULOS MINEROS	CÓDIGO: MIS3-P-008-F-003
	FORMATO	VERSIÓN: 2
	INFORME SOCIAL	FECHA VIGENCIA: 03/sept./2024

Es necesario verificar si existen nuevos Consejos Comunitarios en el municipio, lo que se verifica con la Alcaldía Municipal, así como nuevas solicitudes de territorios colectivos en el municipio a fin de cumplir con 2 objetivos: i) garantizar el relacionamiento correspondiente con estos Consejos Comunitarios y ii) verificar desde el equipo técnico de la ANM si hay lugar o no a la aplicación de disposiciones del Decreto 1396 de 2023.

- **Lugares de interés ambiental**

Bosques: cuenta con un área de bosques de 56.000 hectáreas equivalentes al 21,8% del territorio municipal y un área de protección de 41.544,18 hectáreas correspondientes al Parque Nacional Natural Hermosas.

Ríos: El municipio hace parte de la cuenca del río Saldaña cuyo principal afluente es el río Amoyá, que nace en el páramo de Las Nieves a una altura de 3800 msnm y surca una distancia de 98 km hasta su desembocadura a 500 msnm.

Los afluentes del Amoyá son los ríos Davis, Negro y Ambélma, y las quebradas La Virginia, La Alcancía, La Arenosa, San Pablo, Santa Barbara, San Jorge, El Cedral, La Despensa, San José, Tuluní, Irco, entre otros. El caudal del río Amoyá se utiliza para la generación de energía eléctrica de una represa a filo de agua, que se construyó en el Cañón de Las Hermosas.

Paramos: Los páramos Las Hermosas ocupan una parte importante de la cuenca del Amoyá y funcionan como reguladores del ciclo hídrico, captando y liberando agua gradualmente.

Áreas protegidas: Tienen como área protegida al Parque Nacional Natural Las Hermosas Gloria Valencia de Castaño, debido a que en dicha área se conservan tres (3) ecosistemas: páramo, bosque andino y subandino. Así mismo se encuentra la presencia de diversa fauna y flora.



Vista al monumento de los presidentes desde la Alcaldía

 Agencia Nacional de Minería	GENERACIÓN DE TÍTULOS MINEROS	CÓDIGO: MIS3-P-008-F-003
	FORMATO	VERSIÓN: 2
	INFORME SOCIAL	FECHA VIGENCIA: 03/sept./2024

Áreas de conservación: El Parque Nacional Natural Las Hermosas-Gloria Valencia de Castaño protege ecosistemas estratégicos para la conservación de la biodiversidad y los procesos hidrológicos en la alta montaña de los Andes Centrales, vitales para el abastecimiento de seis (6) cuencas andinas en el Valle del Cauca y Tolima.

- **Situaciones de orden público relevante**

Chaparral ha sido objeto de múltiples alertas emitidas por la Defensoría del Pueblo (como la 016 de 2022 y sus posteriores actualizaciones).

- *Presencia: Se ha documentado el tránsito y operación de estructuras residuales de las Fuerzas Armadas Revolucionarias De Colombia (FARC) como lo son frentes de disidencias o el comando conjunto central.*
- *Riesgo: Dichas alertas advierten los riesgos de control social, amenazas y reclutamiento forzado contra líderes sociales y representantes de las víctimas.*

Hechos victimizantes y Desplazamiento:

Chaparral es considerado una de las zonas del departamento del Tolima más gravemente afectados por el conflicto armado, razón por la cual hace parte de los municipios incluidos en los programas de desarrollo con enfoque territorial (PDET)

- *Desplazamiento forzado: Es uno de los hechos con mayor registro histórico y ocurrencias recientes, tanto de llegada (zonas de recepción) como de salida (zonas de expulsión) de zonas rurales dispersas.*
- *Víctimas: Según la ficha estratégica de caracterización población víctima - 2024. En el Municipio de Chaparral para el año 2019 se caracterizaron 2.152 hogares para un total de 7.389 personas, y para el año 2023 se avanzó en el proceso de*

caracterización con un total de 296 hogares a corte enero de 2024.

Delitos comunes y convivencia:

Además del conflicto de alto impacto, el PDM identifica también los siguientes problemas cotidianos de seguridad.

- *Microtráfico: Un problema creciente en la zona urbana.*
- *Asesinato y extorsión: Asociados tanto a grupos armados como a la delincuencia común.*
- *Violencia intrafamiliar: La violencia intrafamiliar suele aparecer con frecuencia en las estadísticas de PDM, siendo este un delito de alta incidencia que afecta el tejido social y que refleja una problemática persistente en el territorio.*

El municipio implementará el Plan Integral de Seguridad y Convivencia Ciudadana — PISCC 2024-2027, como instrumento de planeación estratégica el cual identifica los fenómenos delictivos y comportamientos contrarios a la convivencia.

3. Actividad Minera

 Agencia Nacional de Minería	GENERACIÓN DE TÍTULOS MINEROS		CÓDIGO: MIS3-P-008-F-003
	FORMATO		VERSIÓN: 2
	INFORME SOCIAL		FECHA VIGENCIA: 03/sept./2024

El día 9 de abril de 2026, se adelantó la reunión de Coordinación y Concurrencia con el municipio de Chaparral, dentro de la cual se presentó el estado minero a continuación:

Tabla No. 1 Catastro minero

DESCRIPCION	CANTIDAD
TITULOS MINEROS	13
SOLICITUDES VIGENTES (en proceso de evaluación técnica, ambiental, jurídica y económica)	48
PROPUESTAS DE CONTRATO DE CONCESIÓN VIABILIZADAS TÉCNICA, AMBIENTAL, JURÍDICA Y ECONÓMICAMENTE	13

Esta información se obtuvo mediante la consolidación de los totales de títulos y solicitudes mineras vigentes ubicadas en el área del municipio de Chaparral - Tolima

En hilo de lo relacionado en el cuadro anterior, se presenta a continuación la tabla con información de los títulos mineros vigentes. En este sentido, se evidencia que el municipio de **Chaparral - Tolima** cuenta con trece (13) títulos mineros otorgados, en su mayoría para mineral de oro.

Tabla No. 2 Títulos mineros vigentes

No.	CODIGO DE EXPEDIENTE	MODALIDAD	AREA_HA	TITULAR	GRUPO DE MINERALES
1	0885-73	CONTRATO DE CONCESIÓN (D 2655)	90,8180	(10854) HECTOR FERNANDO GARZON AGUILAR	MATERIALES DE CONSTRUCCION
2	4971	CONTRATO DE CONCESIÓN (D 2655)	586,5414	(60903) RUEDA INVERSIONES S.A.S.	MINERAL DE ORO
3	4974	CONTRATO DE CONCESIÓN (D 2655)	115,6229	(60903) RUEDA INVERSIONES S.A.S.	MINERAL DE ORO
4	ARE-TIS-11251	CONTRATO ESPECIAL DE CONCESIÓN	61,4219	(55413) ARMANDO RAYO VERA, (55414) CARLOS MARIO TAPIERO HUELGOS, (55416) EDGAR ALBERTO RODRIGUEZ MUÑOZ, (55663) FERNANDO HERNANDEZ SILVA, (55665) GUILLERMO GONZALEZ DUCUARA, (55666) HERNANDO TAFUR, (55668) ISRAEL GUTIERREZ DIAZ, (55667) IVAN LEYTON MOR	MATERIALES DE CONSTRUCCION
5	EJV-152	CONTRATO DE CONCESIÓN (D 2655)	236,4206	(39679) COOPERATIVA EL SAMAN	MINERAL DE ORO


 Agencia Nacional de Minería	GENERACIÓN DE TÍTULOS MINEROS		CÓDIGO: MIS3-P-008-F-003
	FORMATO		VERSIÓN: 2
	INFORME SOCIAL		FECHA VIGENCIA: 03/sept./2024

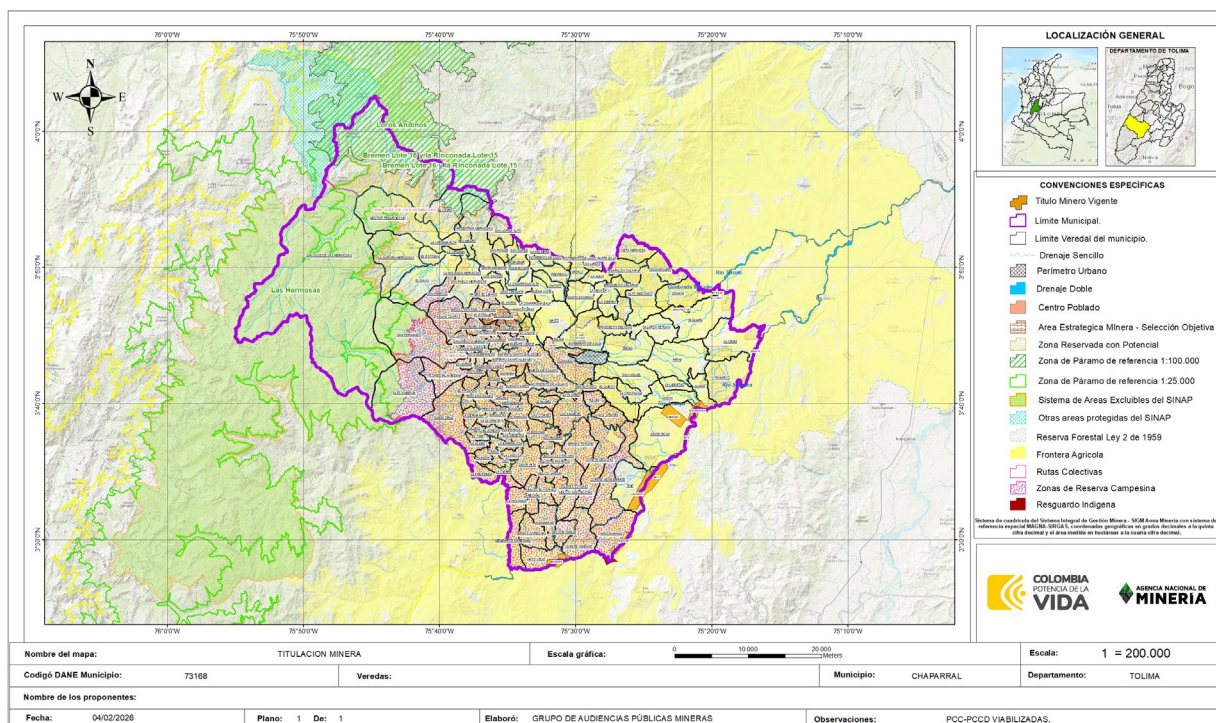
6	FCI-091	CONTRATO DE CONCESIÓN (L 685)	7,6404	(24993) RAMIRO GIL LAISECA	MATERIALES DE CONSTRUCCION
7	HBN-091	CONTRATO DE CONCESIÓN (D 2655)	499,6873	(38800) GOLIAT S.A.S.	MINERAL DE ORO
8	HF1-091	CONTRATO DE CONCESIÓN (L 685)	20,0357	(20203) ISIDRO ROJAS	MATERIALES DE CONSTRUCCION
9	ICQ-080216X	CONTRATO DE CONCESIÓN (L 685)	346,8717	(71286) AGREGADOS INGECOL Y CONSTRUCCIONES SAS	MINERAL DE ORO
10	IGV-15431	CONTRATO DE CONCESIÓN (L 685)	22,8198	(71220) AGREGADOS TETUAN SAS	MATERIALES DE CONSTRUCCION
11	IIH-08181	CONTRATO DE CONCESIÓN (L 685)	315,7592	(38800) GOLIAT S.A.S.	MINERAL DE ORO MATERIALES DE CONSTRUCCION
12	IIR-08391	CONTRATO DE CONCESIÓN (L 685)	5,9134	(46751) EQUIPOS Y TRITURADOS S.A.S.	MATERIALES DE CONSTRUCCION
13	LDU-08031	CONTRATO DE CONCESIÓN (L 685)	422,7197	(21584) MARIA YANITH MOLANO	MINERAL DE ORO

Esta información se obtuvo mediante la consulta geográfica en la plataforma AnnA Minería de titulación minera en el municipio de Chaparral - Tolima

La tabla anterior, permite identificar trece (13) títulos mineros otorgados en el municipio de Chaparral - Tolima, con un grupo de minerales enfocados en materiales de construcción y mineral de oro, los cuales se detallan en la columna final de la citada tabla 2.

La ubicación geográfica de la titulación minera en el municipio de Chaparral - Tolima, se logra identificar en el mapa No.1

 Agencia Nacional de Minería	GENERACIÓN DE TÍTULOS MINEROS	CÓDIGO: MIS3-P-008-F-003
	FORMATO	VERSIÓN: 2
	INFORME SOCIAL	FECHA VIGENCIA: 03/sept./2024



Mapa No.1. Títulos mineros vigentes en el municipio de Chaparral - Tolima

Así mismo, se presentan a continuación, las cuarenta y ocho (48) solicitudes de Propuestas de Contrato de Concesión Minera – PCC, Áreas de Reserva Especial tanto en evaluación como declaradas, que se han presentado ante la ANM para ser evaluadas técnica, económica, jurídica y de revisión de la certificación de zonificación ambiental emitida por la autoridad ambiental competente para dar cumplimiento con la sentencia de la Ventanilla Minera. Es importante tener en cuenta que esta certificación no es ni equivale a la licencia ambiental. El detalle de estas 48 solicitudes mineras se observa en el siguiente cuadro:

Tabla No. 3 Propuestas vigentes


No.	CODIGO DE EXPEDIENTE	MODALIDAD	MUNICIPIOS	AREA_HA	SOLICITANTE	GRUPO DE MINERALES
1	503109	CONTRATO DE CONCESIÓN (L 685)	ATACO, CHAPARRAL	384,6491	(71286) AGREGADOS INGECOL Y CONSTRUCCIONES SAS	MATERIALES DE CONSTRUCCION
2	503966	CONTRATO DE CONCESIÓN (L 685)	CHAPARRAL	875,9930	(60903) RUEDA INVERSIONES S.A.S.	MATERIALES DE CONSTRUCCION
3	503967	CONTRATO DE CONCESIÓN (L 685)	ATACO, CHAPARRAL	106,8889	(71286) AGREGADOS INGECOL Y CONSTRUCCIONES SAS	MATERIALES DE CONSTRUCCION

 Agencia Nacional de Minería	GENERACIÓN DE TÍTULOS MINEROS				CÓDIGO: MIS3-P-008-F-003
	FORMATO				VERSIÓN: 2
	INFORME SOCIAL				FECHA VIGENCIA: 03/sept./2024

4	504335	CONTRATO DE CONCESIÓN (L 685)	CHAPARRAL	922,9997	(47522) CEMENTOS SAN MARCOS S.A.S. BIC	MATERIALES DE CONSTRUCCION
5	504596	CONTRATO DE CONCESIÓN (L 685)	ATACO, CHAPARRAL	647,6110	(71286) AGREGADOS INGECOL Y CONSTRUCCIONES SAS	MATERIALES DE CONSTRUCCION
6	504776	CONTRATO DE CONCESIÓN (L 685)	CHAPARRAL	121,6603	(71286) AGREGADOS INGECOL Y CONSTRUCCIONES SAS	MATERIALES DE CONSTRUCCION
7	504820	CONTRATO DE CONCESIÓN (L 685)	CHAPARRAL	1132,8717	(47017) SENTRY ENERGY CI SAS	OTROS MINERALES
8	505573	CONTRATO DE CONCESIÓN (L 685)	CHAPARRAL	256,7969	(82727) COMERCIALIZADORA GENERAL DE COLOMBIA CGC SAS	METALES PRECIOSOS
9	505708	CONTRATO DE CONCESIÓN (L 685)	CHAPARRAL	475,6450	(47522) CEMENTOS SAN MARCOS S.A.S. BIC	MATERIALES DE CONSTRUCCION
10	506261	CONTRATO DE CONCESIÓN DIFERENCIAL	ATACO, CHAPARRAL	99,5118	(85868) JOSE LUIS VELEZ CARDONA (85863) MARIA ULPIANA LEGARDA JIMENEZ (85806) MARIO JAVIER RAMIREZ ANGEL	METALES PRECIOSOS
11	506969	CONTRATO DE CONCESIÓN (L 685)	CHAPARRAL	23,3504	(82421) PM GROUP ENGINEERING S.A.S.	MINERAL DE COBRE MATERIALES DE CONSTRUCCION
12	507026	CONTRATO DE CONCESIÓN DIFERENCIAL	CHAPARRAL	99,5164	(54000) LUIS GUILLERMO VELEZ GONZALEZ (57587) MARTHA CECILIA VELEZ JARAMILLO (87098) OSCAR JAVIER JARAMILLO VELEZ	METALES PRECIOSOS MATERIALES DE CONSTRUCCION
13	510978	CONTRATO DE CONCESIÓN (L 685)	ATACO, CHAPARRAL	132,7018	(95084) KMK PROYECTOS DE INGENIERIA Y ARQUITECTURA S.A.S	MINERAL DE ORO
14	511188	CONTRATO DE CONCESIÓN (L 685)	ATACO, CHAPARRAL	675,9629	(38800) GOLIAT S.A.S.	CARBON
15	511224	CONTRATO DE CONCESIÓN (L 685)	CHAPARRAL	373,6656	(98056) HACIENDA PURAVIDA SAS	METALES PRECIOSOS MATERIALES DE CONSTRUCCION
16	511623	CONTRATO DE CONCESIÓN (L 685)	CHAPARRAL	143,8068	(98056) HACIENDA PURAVIDA SAS	MINERAL DE ORO MATERIALES DE CONSTRUCCION
17	512138	CONTRATO DE CONCESIÓN DIFERENCIAL	CHAPARRAL	62,6632	(101861) CARLOS ARTURO GIRALDO GONZALEZ	MATERIALES DE CONSTRUCCION
18	512243	CONTRATO DE CONCESIÓN (L 685)	CHAPARRAL	50,3787	(81431) ANDREA CAROLINA HERRERA CARVAJAL (93983) JOHANN DIDIER AGUILAR FONTECHA	MINERAL DE ORO
19	ARE-503976	ÁREA DE RESERVA	ATACO, CHAPARRAL	73,7246	(33585) ANITA DEL CARMEN MORALES CHAPARRO	MINERAL DE ORO

 Agencia Nacional de Minería	GENERACIÓN DE TÍTULOS MINEROS		CÓDIGO: MIS3-P-008-F-003
	FORMATO		VERSIÓN: 2
	INFORME SOCIAL		FECHA VIGENCIA: 03/sept./2024

		ESPECIAL DECLARADA			(85664) HERNAN CAICEDO QUIJANO (76507) MIGUEL ANGEL MORENO BERNAL	
20	ARE-504738	ÁREA DE RESERVA ESPECIAL	ATACO, CHAPARRAL	153,6109	(84213) ALFREDO FIGUEROA ORTIZ (83389) ELVIRA SANCHEZ RODRIGUEZ	MINERAL DE ORO
21	ARE-507624	ÁREA DE RESERVA ESPECIAL	CHAPARRAL	331,6701	(88747) ABELARDO CARRILLO HUELGOS (88746) LEIDY YANETH ALAPE CALEÑO	MINERAL DE ORO
22	ARE-507625	ÁREA DE RESERVA ESPECIAL	CHAPARRAL	54,0514	(88749) EDWIN LEANDRO ALAPE CALEÑO (88759) JAIDY CALEÑO MAYORQUIN	MINERAL DE ORO
23	ARE-509065	ÁREA DE RESERVA ESPECIAL	CHAPARRAL	373,4388	(93019) ELKIN ORLANDO ECHAVARRIA FRANCO (88761) FREDY ALBEIRO SEGURA SIERRA (93008) GERMAN DARIO CIFUENTES TRUJILLO (92908) JEISON FUERTE GARAY (92909) MAURICIO VALBUENA SANCHEZ (92910) WILLIAM ALBERTO MENDOZA BALLESTA	METALES PRECIOSOS MATERIALES DE CONSTRUCCION
24	ARE-509605	ÁREA DE RESERVA ESPECIAL	CHAPARRAL	910,4371	(94419) CONSTRUCTORA CODESCAL S.A.S. (94422) INVERSIONES P&A EVENTOS S.A.S	MATERIALES DE CONSTRUCCION
25	ARE-509649	ÁREA DE RESERVA ESPECIAL	CHAPARRAL	277,6641	(61170) SERPETCIVIL (94508) WILLIAM FONSECA RUIZ	METALES PRECIOSOS
26	ARE-510658	ÁREA DE RESERVA ESPECIAL	CHAPARRAL	288,7669	(94081) DIEGO EDUARDO MARTINEZ RENGIFO (96609) EMIGDIO CARDOZO (96608) ERIKA MILENA HERRERA HERNANDEZ (96607) GLORIA ESPERANZA MOLANO OSPINA (96617) NAPOLEON PEREZ BORDON	METALES PRECIOSOS
27	ARE-510783	ÁREA DE RESERVA ESPECIAL	ATACO, CHAPARRAL	84,7904	(97776) ADRIANA LUCILA RICO BERMUDEZ (97768) FABIAN ANTONIO OROZCO GIRALDO	MINERAL DE ORO OTROS MINERALES
28	ARE-511134	ÁREA DE RESERVA ESPECIAL	CHAPARRAL, RIOBLANCO	4,9170	(99056) KAREN CECILIA DURAN (99054) RAFAEL DARIO SANCHEZ MUÑOZ (99053) SOCORRO DEL PILAR CALEÑO CASTAÑO	METALES PRECIOSOS MATERIALES DE CONSTRUCCION
29	ARE-511538	ÁREA DE RESERVA ESPECIAL	CHAPARRAL, COYAIMA	390,6233	(99001) GABRIEL EUTIMIO RODRIGUEZ BARRIENTOS (99003) HECTOR EMILIO RODRIGUEZ BARRIENTOS (99004) MIGUEL ANGEL RODRIGUEZ BARRIENTOS	METALES PRECIOSOS MATERIALES DE CONSTRUCCION
30	ARE-511836	ÁREA DE RESERVA ESPECIAL	CHAPARRAL, COYAIMA	99,5001	(99006) FABIAN MOLINA ISAZA (100362) MARIBEL PIEDRAHITA CARMONA (100994) MARICELA PEREZ GARCIA	METALES PRECIOSOS MATERIALES DE CONSTRUCCION

 Agencia Nacional de Minería	GENERACIÓN DE TÍTULOS MINEROS				CÓDIGO: MIS3-P-008-F-003
	FORMATO				VERSIÓN: 2
	INFORME SOCIAL				FECHA VIGENCIA: 03/sept./2024

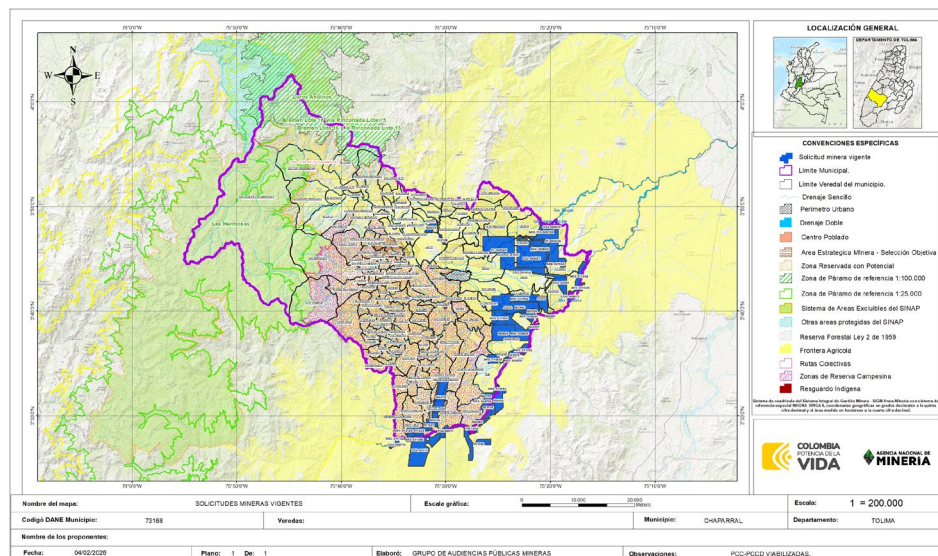
31	ARE-511902	ÁREA DE RESERVA ESPECIAL	ATACO, CHAPARRAL	265,3966	(83388) JOHN HAROLD SALAZAR JOVEN (101134) JORGE OCTAVIO ESPEJO BECERRA	MINERAL DE ORO
32	ARE-511965	ÁREA DE RESERVA ESPECIAL	CHAPARRAL	652,4353	(101339) DERLY YAZMIN BARRAGAN TRIVIÑO (100565) JHONNATHAN HARVEY VARGAS MORENO (101086) OSCAR IVAN MOLANO ROMERO	METALES PRECIOSOS MATERIALES DE CONSTRUCCION
33	ARE-511996	ÁREA DE RESERVA ESPECIAL	ATACO, CHAPARRAL	245,8389	(100926) GOLD AND SILVER UNION SAS	MATERIALES DE CONSTRUCCION
34	ARE-512094	ÁREA DE RESERVA ESPECIAL	CHAPARRAL	1938,7363	(19379) FABIO MURCIA JARAMILLO (101136) JORGE LIZARDO QUIJANO (31845) JOSE RUSVELT MURCIA JARAMILLO	MINERAL DE ORO
35	ARE-512120	ÁREA DE RESERVA ESPECIAL	CHAPARRAL	148,7317	(101833) EDISON LEANDRO MENDOZA VARGAS (101849) Gonzalo De Jesus Tapias Agudelo (101836) LAURA ALEJANDRA ARAGON CARDONA	METALES PRECIOSOS MATERIALES DE CONSTRUCCION
36	ARE-TIS-08001X	ÁREA DE RESERVA ESPECIAL DECLARADA	CHAPARRAL	0,6425	(55413) ARMANDO RAYO VERA (55414) CARLOS MARIO TAPIERO HUELGOS (55415) DIMAS TAPIERO MENDEZ (55416) EDGAR ALBERTO RODRIGUEZ MUÑOZ (55662) EUGENIO HERRERA ROMERO (55663) FERNANDO HERNANDEZ SILVA (55664) GREGORIO LAGUNA MOSQUERA (55665) GUILLERMO G	MATERIALES DE CONSTRUCCION
37	ARE-TIS-08011X	ÁREA DE RESERVA ESPECIAL DECLARADA	CHAPARRAL	23,9065	(55413) ARMANDO RAYO VERA (55414) CARLOS MARIO TAPIERO HUELGOS (55415) DIMAS TAPIERO MENDEZ (55416) EDGAR ALBERTO RODRIGUEZ MUÑOZ (55662) EUGENIO HERRERA ROMERO (55663) FERNANDO HERNANDEZ SILVA (55664) GREGORIO LAGUNA MOSQUERA (55665) GUILLERMO G	MATERIALES DE CONSTRUCCION
38	JIT-09553X	CONTRATO DE CONCESIÓN (L 685)	CHAPARRAL, ORTEGA	1692,7127	(39994) EL CRUCERO S.O.M.	ROCA FOSFÓRICA
39	JIT-09554X	CONTRATO DE CONCESIÓN (L 685)	CHAPARRAL	2819,4813	(39994) EL CRUCERO S.O.M.	ROCA FOSFÓRICA
40	OG2-081014	CONTRATO DE CONCESIÓN (L 685)	CHAPARRAL	33,1702	(60528) NACIONAL DE MINERALES Y METALES SAS	METALES PRECIOSOS
41	OG2-082919	CONTRATO DE CONCESIÓN (L 685)	CHAPARRAL	13,5118	(31988) JESUS ANTONIO CONTECHA CARRILLO	MATERIALES DE CONSTRUCCIÓN

 Agencia Nacional de Minería	GENERACIÓN DE TÍTULOS MINEROS		CÓDIGO: MIS3-P-008-F-003
	FORMATO		VERSIÓN: 2
	INFORME SOCIAL		FECHA VIGENCIA: 03/sept./2024

42	OG2-084421	CONTRATO DE CONCESIÓN (L 685)	CHAPARRAL	2158,4150	(60528) NACIONAL DE MINERALES Y METALES SAS	METALES PRECIOSOS
43	OG2-084712	CONTRATO DE CONCESIÓN (L 685)	ATACO, CHAPARRAL, RIOBLANCO	162,2628	(31988) JESUS ANTONIO CONTECHA CARRILLO	MATERIALES DE CONSTRUCCIÓN
44	OG2-08502	CONTRATO DE CONCESIÓN (L 685)	CHAPARRAL	689,1595	(60528) NACIONAL DE MINERALES Y METALES SAS	METALES PRECIOSOS
45	OG2-085813	CONTRATO DE CONCESIÓN (L 685)	CHAPARRAL, COYAIMA	131,4435	(46751) EQUIPOS Y TRITURADOS S.A.S.	MATERIALES DE CONSTRUCCIÓN
46	PG8-08011	CONTRATO DE CONCESIÓN (L 685)	ATACO, CHAPARRAL	308,4981	(50351) RICARDO AUGUSTO VARGAS HERNANDEZ	MATERIALES DE CONSTRUCCIÓN
47	PGA-08111	CONTRATO DE CONCESIÓN (L 685)	ATACO, CHAPARRAL	1781,1034	(63638) GLORIA CRISTINA RIVERA CABRERA (57000) NAPANCHI S.A.S.	METALES PRECIOSOS
48	PI8-10341	CONTRATO DE CONCESIÓN (L 685)	ATACO, CHAPARRAL	421,5373	(61999) JUAN DIEGO FERNANDEZ ALVAREZ (11816) LEIDY TATIANA CORREDOR MARTINEZ	METALES PRECIOSOS

Esta información se obtuvo mediante la consulta geográfica en la plataforma Anna Minería de las solicitudes mineras vigentes en el municipio de Chaparral - Tolima

La ubicación geográfica de las solicitudes mineras vigentes en el municipio de Chaparral - Tolima, se logra identificar en el mapa No.2.



Mapa No.2. Solicitudes mineras vigentes en el municipio de Chaparral - Tolima

 Agencia Nacional de Minería	GENERACIÓN DE TÍTULOS MINEROS		CÓDIGO: MIS3-P-008-F-003
	FORMATO		VERSIÓN: 2
	INFORME SOCIAL		FECHA VIGENCIA: 03/sept./2024

Los principales grupos de minerales para los cuales se han radicado propuestas o solicitudes en el municipio son para carbón, metales preciosos (Oro, cobre, Plata, Platino, cobre (y sus concentrados) y materiales de construcción (arcillas, arenas, areniscas, gravas, recebo).

Las propuestas radicadas en el municipio se encuentran enmarcadas entre pequeña, mediana y gran minería, lo anterior de acuerdo con lo establecido en la Decreto No.1666 de 2016 "Por el cual se adiciona el Decreto Único Reglamentario del Sector Administrativo de Minas y Energía, 1073 de 2015, relacionado con la clasificación minera", que en su Artículo 2.2.5.1.5.4 Clasificación de la minería en pequeña, mediana y gran escala en etapa de exploración establece:

CLASIFICACIÓN	No. HECTÁREAS
Pequeña	Menor o igual a 150
Mediana	> a 150, <=5.000
Grande	> a 5.000, <= 10.000

De las 48 solicitudes vigentes presentadas en el municipio, y relacionadas en la tabla 3, trece (13) han cumplido con los requisitos jurídicos, técnicos, económicos y de certificación de zonificación ambiental (este último en cumplimiento de la sentencia denominada "Ventanilla Minera"), es decir que estas últimas se encuentran viabilizadas para avanzar en la implementación del Procedimiento de Relacionamiento Social Previo al Otorgamiento de Títulos Mineros (Antes denominado Procedimiento de Audiencia Pública Minera).

En el siguiente cuadro, se presenta la información detallada de las trece (13) propuestas viabilizadas que fueron concertadas con la autoridad territorial para avanzar hacia la implementación del Procedimiento de Relacionamiento Social Previo al Otorgamiento de Títulos Mineros en el Territorio Nacional (Antes denominado Procedimiento de Audiencia Pública Minera).

Tabla No. 4 Propuestas viabilizadas para APM

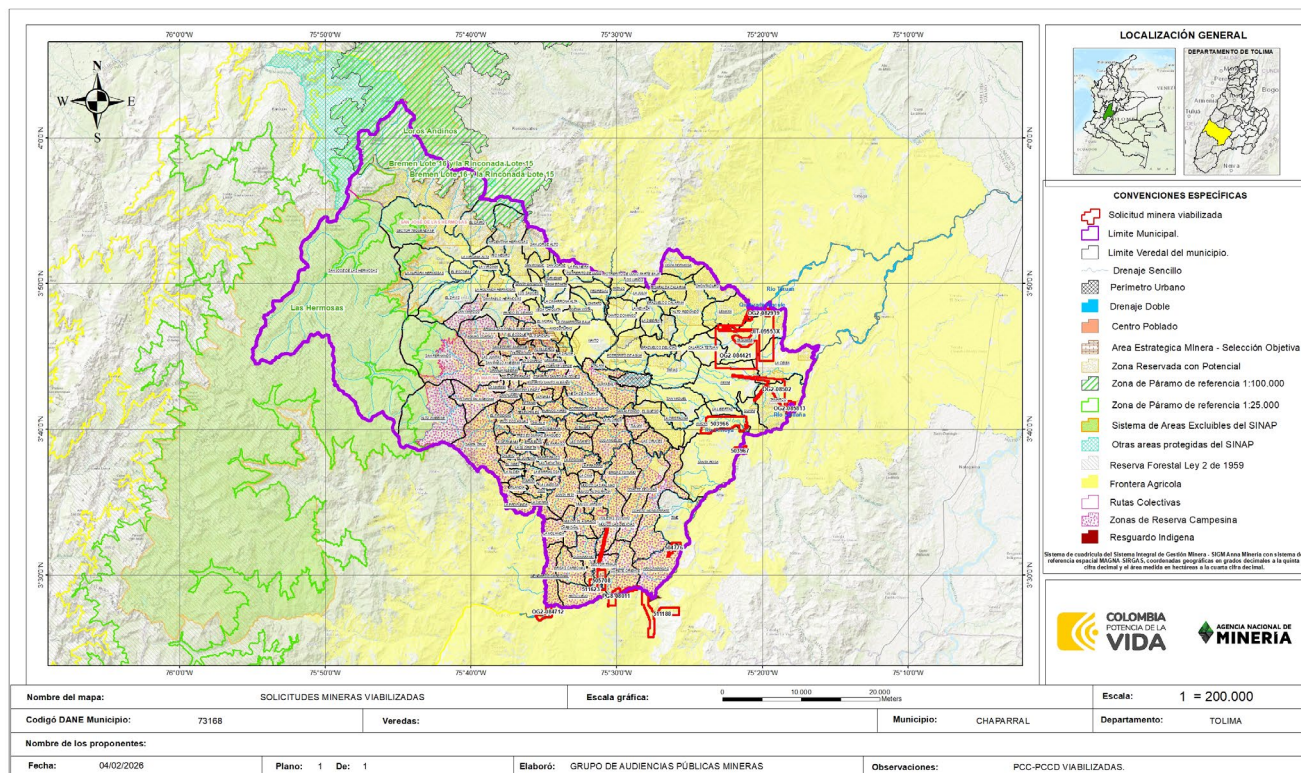
No.	CODIGO DE EXPEDIENTE	MODALIDAD	MUNICIPIOS	AREA_HA	SOLICITANTE	GRUPO DE MINERALES
1	503966	CONTRATO DE CONCESIÓN (L 685)	CHAPARRAL	875,9930	(60903) RUEDA INVERSIONES S.A.S.	MATERIALES DE CONSTRUCCION
2	503967	CONTRATO DE CONCESIÓN (L 685)	ATACO, CHAPARRAL	106,8889	(71286) AGREGADOS INGECOL Y CONSTRUCCIONES SAS	MATERIALES DE CONSTRUCCION
3	504776	CONTRATO DE CONCESIÓN (L 685)	CHAPARRAL	121,6603	(71286) AGREGADOS INGECOL Y CONSTRUCCIONES SAS	MATERIALES DE CONSTRUCCION
4	511188	CONTRATO DE CONCESIÓN (L 685)	ATACO, CHAPARRAL	675,9629	(38800) GOLIAT S.A.S.	CARBON

 Agencia Nacional de Minería	GENERACIÓN DE TÍTULOS MINEROS		CÓDIGO: MIS3-P-008-F-003
	FORMATO		VERSIÓN: 2
	INFORME SOCIAL		FECHA VIGENCIA: 03/sept./2024

5	511623	CONTRATO DE CONCESIÓN (L 685)	CHAPARRAL	143,8068	(98056) HACIENDA PURAVIDA SAS	MINERAL DE ORO MATERIALES DE CONSTRUCCION
6	OG2-082919	CONTRATO DE CONCESIÓN (L 685)	CHAPARRAL	13,5118	(31988) JESUS ANTONIO CONTECHA CARRILLO	MATERIALES DE CONSTRUCCIÓN
7	OG2-084712	CONTRATO DE CONCESIÓN (L 685)	ATACO, CHAPARRAL, RIOBLANCO	162,2628	(31988) JESUS ANTONIO CONTECHA CARRILLO	MATERIALES DE CONSTRUCCIÓN
8	OG2-08502	CONTRATO DE CONCESIÓN (L 685)	CHAPARRAL	689,1595	(60528) NACIONAL DE MINERALES Y METALES SAS	METALES PRECIOSOS
9	OG2-085813	CONTRATO DE CONCESIÓN (L 685)	CHAPARRAL, COYAIMA	131,4435	(46751) EQUIPOS Y TRITURADOS S.A.S.	MATERIALES DE CONSTRUCCIÓN
10	PG8-08011	CONTRATO DE CONCESIÓN (L 685)	ATACO, CHAPARRAL	308,4981	(50351) RICARDO AUGUSTO VARGAS HERNANDEZ	MATERIALES DE CONSTRUCCIÓN
11	505708	CONTRATO DE CONCESIÓN (L 685)	CHAPARRAL	475,6450	(47522) CEMENTOS SAN MARCOS S.A.S. BIC	MATERIALES DE CONSTRUCCION
12	JIT-09553X	CONTRATO DE CONCESIÓN (L 685)	CHAPARRAL, ORTEGA	1692,7127	(39994) EL CRUCERO S.O.M.	OTROS MINERALES
13	OG2-084421	CONTRATO DE CONCESIÓN (L 685)	CHAPARRAL	2158,4150	(60528) NACIONAL DE MINERALES Y METALES SAS	METALES PRECIOSOS

La ubicación geográfica de las solicitudes mineras viabilizadas en el municipio de Chaparral - Tolima, se logra identificar en el mapa No.3.

 Agencia Nacional de Minería	GENERACIÓN DE TÍTULOS MINEROS	CÓDIGO: MIS3-P-008-F-003
	FORMATO	VERSIÓN: 2
	INFORME SOCIAL	FECHA VIGENCIA: 03/sept./2024



Mapa No.3. Solicitudes mineras viabilizadas en el municipio de Chaparral - Tolima

Nota: Las propuestas de contrato de concesión identificadas con código de expediente minero OG2-084421 y OG208502, que habían sido viabilizadas para el municipio de Chaparral y socializadas en el espacio de coordinación y concurrencia con las entidades territoriales, presentó manifestación sobre imposibilidad actual de acompañamiento a la Audiencia Pública Minera por complejidad socioeconómica y presencia de minería informal en el área de la propuesta, solicitudes realizadas a través de los radicados 20261004595452 y 20261004595462. Por lo anterior, estas dos solicitudes NO SERAN PRESENTADAS EN LA AUDIENCIA PUBLICA MINERA.


4. Informe narrativo de la implementación del procedimiento en el territorio

El proceso participativo realizado en el municipio de Chaparral, Tolima, inició en marzo de 2026, contó con la participación de 114 personas así: 95 personas participantes de las comunidades, 11 personas de la institucionalidad y participación de 8 personas representantes de las empresas o personas naturales que actúan como proponentes. Se espera contar con mayor participación de la comunidad en los espacios programados entre el 4 y 7 de mayo en los diálogos sociales y de pedagogía proyectados.

 Agencia Nacional de Minería	GENERACIÓN DE TÍTULOS MINEROS	CÓDIGO: MIS3-P-008-F-003
	FORMATO	VERSIÓN: 2
	INFORME SOCIAL	FECHA VIGENCIA: 03/sept./2024

Fase. Acercamiento al territorio. El 26 de marzo de 2026 se dio inicio al procedimiento de Relacionamento Social previo al Otorgamiento de Títulos Mineros en el municipio de Chaparral en el departamento de Tolima. Durante este período, se establecieron espacios de diálogos virtuales con la institucionalidad, solicitantes de las propuestas de contrato de concesión minera viabilizadas; así como con diversos actores del territorio, incluyendo comunidades, organizaciones, líderes y lideresas sociales.

El 7 de abril se socializó el procedimiento con el ministerio público - personería, a quien se dio a conocer la estrategia diseñada en cuanto al Relacionamento Social previo al Otorgamiento de Títulos Mineros, contextualizando el estado en el que a la fecha se encontraba el procedimiento e invitando al ministerio público- personería a realizar acompañamiento en los diferentes espacios programados. En este sentido, se contó con la presencia de personería en la reunión de Coordinación y Concurrencia; así como en algunos espacios iniciales de Diálogo y Participación Ciudadana.



Reunión con el Personero municipal

Así mismo, entre el 7 y 9 de abril se fortalecen espacios para robustecer el diálogo, la comunicación y la información con los enlaces étnico, de comunidades y el secretario de Desarrollo Agropecuario y de minas, presentes en el territorio de Chaparral.

 Agencia Nacional de Minería	GENERACIÓN DE TÍTULOS MINEROS	CÓDIGO: MIS3-P-008-F-003
	FORMATO	VERSIÓN: 2
	INFORME SOCIAL	FECHA VIGENCIA: 03/sept./2024

Fase. Coordinación y concurrencia, diálogo y participación ciudadana. En el mes de abril se realizó la reunión de coordinación y concurrencia con la institucionalidad del municipio de Chaparral, la cual se llevó a cabo el día 9 de abril de 2026. Esta reunión fue un espacio de encuentro interinstitucional entre la Autoridad Minera Nacional con la Autoridad Territorial donde se realizó el análisis técnico de la siguiente información:

- La ANM presentó los lugares donde se encuentran las solicitudes mineras que podrían convertirse en títulos.
- La Autoridad Territorial presentó las condiciones del territorio, basados en los instrumentos de ordenamiento territorial disponibles y vigentes, y demás información que determinó los usos del suelo y posibles impactos del desarrollo de proyectos mineros en los lugares donde se encuentran las solicitudes que podrían convertirse en títulos mineros.
- Producto de la reunión de coordinación y concurrencia resultó un acta escrita la cual se publicó durante el término de 5 días hábiles, comprendidos entre el 17 y el 23 de abril de 2026 en la página web de la ANM www.anm.gov.co, compartida igualmente con la institucionalidad de Chaparral –Tolima, para conocimiento de la comunidad y recibir comentarios de la ciudadanía.

Así mismo, se desarrollaron espacios de diálogo y participación ciudadana con las comunidades posiblemente impactadas con los proyectos mineros en el casco urbano y en las zonas rurales y veredales en las cuales se encuentran las propuestas de contrato de concesión minera viabilizadas.



Coordinación y Concurrencia – Espacio interinstitucional entre Autoridad Minera Nacional y Autoridad Territorial

Diálogo y participación ciudadana

Se realizaron encuentros con comunidades de los lugares donde se encuentran las solicitudes viabilizadas para el posible otorgamiento de títulos de concesión minera. Los objetivos de estos encuentros fueron los siguientes:

- Presentar el Procedimiento de Relacionamiento Social Previo al Otorgamiento de Títulos Mineros en el Territorio Nacional (Antes denominado Procedimiento de Audiencia Pública Minera).

 Agencia Nacional de Minería	GENERACIÓN DE TÍTULOS MINEROS		CÓDIGO: MIS3-P-008-F-003
	FORMATO		VERSIÓN: 2
	INFORME SOCIAL		FECHA VIGENCIA: 03/sept./2024

- Realizar pedagogía sobre el ciclo minero de las solicitudes ordinarias en el país.
- Dar a conocer las 13 solicitudes de (PCC, PCCD y/o Licencias de Exploración) viabilizadas en el municipio de Chaparral, haciendo énfasis en las que podrían afectar directa o indirectamente su territorio.
- Identificar las principales expectativas, percepciones e inquietudes de las comunidades sobre las propuestas/solicitudes anteriormente expuestas.

Los resultados de este acercamiento fueron los siguientes:

8 de abril: Se realizó un diálogo social con representantes de las juntas de acción comunal y/o habitantes del corregimiento de Amoya y de las veredas de Mendarco Carbonal, Amoya, Guaini, Hato Viejo, La Cristalina, Copete Oriente y Las Juntas Chaparral urbano. También asistieron representantes de la Zona de Reserva Campesina Tierra, Vida y Paz de Chaparral y representantes de la Asociación de mineros tradicionales.

Fecha	Placas	Veredas convocadas	Comunidad	Inquietudes, requerimiento y aspectos positivos
8 de abril de 2026	503966	Amoya	Representantes de las juntas de acción comunal y/o habitantes del corregimiento de Amoya y de las veredas de Mendarco Carbonal, Amoya, Guaini, Hato Viejo, La Cristalina, Copete Oriente, Las Juntas Chaparral urbano. Representantes de la Zona de Reserva Campesina Tierra, Vida y Paz. Representantes de la Asociación de mineros tradicionales	<u>Inquietudes</u>
	503967	Guaini		
	504776	Santa rosa		¿Qué acciones se están implementando para atender las situaciones de violencia y los eventos de inseguridad asociados a la extracción ilícita de minerales y a la actividad minera en el territorio?
	511188	Aracamangas		
	511623	Tine		
	OG2-082919	Guanabano		¿Cómo se está gestionando el ingreso a títulos mineros en zonas del río Saldaña, considerando los enfrentamientos reportados entre titulares mineros y mineros tradicionales?
	OG2-084712	Hato viejo		
	OG2-08502	Sector Tinaja		
	OG2-085813	Lemaya		¿Qué garantías existen para la protección de las comunidades que manifiestan su desacuerdo con la minería, frente a riesgos como amenazas, persecuciones o incluso asesinatos?
	PG8-08011	Mendarco Carbonal		¿Qué medidas concretas están adoptando las autoridades para controlar la extracción ilícita de minerales, problemática que se viene evidenciando con mayor fuerza desde el año 2024?
		Pipini		¿Cómo se está abordando el deterioro ambiental del río Saldaña, tanto por actividades mineras con título como por extracción ilícita de minerales?
		La Ceiba		¿Qué mecanismos de seguimiento y control están aplicando las autoridades mineras y ambientales

 Agencia Nacional de Minería	GENERACIÓN DE TÍTULOS MINEROS	CÓDIGO: MIS3-P-008-F-003
	FORMATO	VERSIÓN: 2
	INFORME SOCIAL	FECHA VIGENCIA: 03/sept./2024

				<p>frente al deterioro evidenciado, y cómo se explica la continuidad de estas afectaciones?</p> <p>¿Cómo se está abordando la situación de las Zonas de Reserva Campesina (ZRC), cuyos representantes manifiestan que la titulación minera en estas áreas contraviene sus planes de desarrollo y estrategias de conservación ambiental?</p> <p>¿Qué controles existen para asegurar que, en las explotaciones autorizadas de material de construcción en el río Saldaña, no se estén extrayendo otros minerales no autorizados?</p> <p>¿Qué estrategias institucionales se están implementando para mitigar los problemas sociales asociados a la minería, tales como el incremento de la inseguridad, el reclutamiento, la prostitución, el consumo de alcohol y sustancias psicoactivas?</p> <p>¿Cómo se está garantizando que los recursos provenientes de regalías se traduzcan en inversiones efectivas y visibles para el desarrollo del municipio?</p> <p>¿Qué garantías existen en materia de compensación ambiental, teniendo en cuenta experiencias previas en las que empresas abandonan los territorios sin cumplir adecuadamente procesos de restauración, reforestación o compensación?</p> <p>OG2-082919 ¿Qué medidas se contemplan frente a la posible afectación del río Tetuán, considerando su importancia para la pesca, el turismo y el abastecimiento de agua en la vereda Lemaya y la comunidad indígena Yaguara?</p> <p>504776: Se advierten inquietudes frente a la solicitud en la zona de Aracamangas, donde se indica presencia de oro, pero el trámite corresponde a material de construcción, lo que genera dudas en la comunidad.</p>
--	--	--	--	----------------------------------------------------------------------------------------------------------------------------------------------------------------------------------------------------------------------------------------------------------------------------------------------------------------------------------------------------------------------------------------------------------------------------------------------------------------------------------------------------------------------------------------------------------------------------------------------------------------------------------------------------------------------------------------------------------------------------------------------------------------------------------------------------------------------------------------------------------------------------------------------------------------------------------------------------------------------------------------------------------------------------------------------------------------------------------------------------------------------------------------------------------------------------------------------------------------------------------------------------------------------------------------------------------------------------------------------------------------------------------------------------------------------------------------------------------------------------------------------------------------------------------------------------------------------------------------------------------------------------------------------------------------------

 Agencia Nacional de Minería	GENERACIÓN DE TÍTULOS MINEROS		CÓDIGO: MIS3-P-008-F-003
	FORMATO		VERSIÓN: 2
	INFORME SOCIAL		FECHA VIGENCIA: 03/sept./2024


				<p>511188: Se solicita aclarar si el proyecto de minería de carbón se desarrollará a cielo abierto o mediante explotación subterránea (socavón).</p> <p>511623 y OG2-084712: En la vereda de Hato viejo y circundantes se reporta preocupación por las situaciones de extracción ilícita de minerales, quema de maquinaria, hechos de violencia, enfrentamientos entre propietarios y terceros, así como prácticas irregulares como el arriendo de predios para actividades mineras sin autorización.</p> <p><u>Requerimientos</u></p> <p>Desde la ZRC invitan a que el diálogo se desarrolle con la participación de las 89 veredas que conforman la ZRC y que se tenga en cuenta su plan de desarrollo, el cual prioriza actividades no extractivas. Asimismo, advierten que la actividad minera estaría generando abandono de la producción de alimentos, reducción de las actividades económicas locales, concentración de la fuerza productiva y afectaciones a la soberanía alimentaria</p> <p>503966: Algunos asistentes manifiestan que los titulares mineros deberían permitir el trabajo de los barequeros en la zona de Amoya, reconociendo esta actividad como sustento tradicional y promoviendo condiciones de convivencia.</p> <p><u>Aspectos positivos</u></p> <p>Se resalta la importancia del procedimiento de APM, destacando la necesidad de abrir y fortalecer espacios de diálogo e información con las comunidades, que permitan una participación amplia, informada y efectiva, así como el reconocimiento de las dinámicas y realidades del territorio.</p>
--	--	--	--	----------------------------------------------------------------------------------------------------------------------------------------------------------------------------------------------------------------------------------------------------------------------------------------------------------------------------------------------------------------------------------------------------------------------------------------------------------------------------------------------------------------------------------------------------------------------------------------------------------------------------------------------------------------------------------------------------------------------------------------------------------------------------------------------------------------------------------------------------------------------------------------------------------------------------------------------------------------------------------------------------------------------------------------------------------------------------------------------------------------------------------------------------------------------------------------------------------------------------------------------------------------------------------------------------------------------------------------------------------------------------------------------------------------------------------------------------------------------------------------------------------------------------------------------------------------------------------------------------

 Agencia Nacional de Minería	GENERACIÓN DE TÍTULOS MINEROS	CÓDIGO: MIS3-P-008-F-003
	FORMATO	VERSIÓN: 2
	INFORME SOCIAL	FECHA VIGENCIA: 03/sept./2024

Realizamos un diálogo social con Gobernadores, autoridades y/o comuneros de las comunidades indígenas de: Pijao Seborucos, Pijao Aguas Claras, Kawasay, Yaguará, Amoyá La Virginia, Ivanazka Lemayá de Calarma, Gran Resguardo Ortega, Chaparral, Coyaima, Natagaima GROCCN, Las Palmas, Aguas Claras y Mesa de concertación del pueblo Pijao.




Fecha	Placas	Veredas convocadas	Comunidad	Inquietudes, requerimiento y aspectos positivos
8 de abril de 2026	503966 503967 504776 511188 511623 OG2-082919 OG2-084712 OG2-08502 OG2-085813 PG8-08011	Este fue un espacio no veredal sino de comunidades étnicas.	Gobernadores, autoridades y/o comuneros de las comunidades indígenas de: Pijao Seborucos, Pijao Aguas Claras, Kawasay, Yaguará, Amoyá La Virginia, Ivanazka Lemayá de Calarma, Gran	<p><u>Inquietudes</u></p> <p>Se plantea la inquietud sobre cómo se va a tener en cuenta y aplicar el Decreto 1275 de 2024 en el desarrollo de los proyectos, particularmente en relación con el reconocimiento y ejercicio de las competencias ambientales de las autoridades indígenas en el territorio.</p> <p>Indican que la ocupación del territorio por parte de las comunidades indígenas en Chaparral es multisituada, esto indica una presencia en múltiples veredas del municipio, en la que confluyen diversas formas de uso, presencia y relación con el territorio.</p>

 Agencia Nacional de Minería	GENERACIÓN DE TÍTULOS MINEROS		CÓDIGO: MIS3-P-008-F-003
	FORMATO		VERSIÓN: 2
	INFORME SOCIAL		FECHA VIGENCIA: 03/sept./2024

			<p>Resguardo Ortega, Chaparral, Coyaima, Natagaima GROCCN, Las Palmas, Aguas Claras y Mesa de concertación del pueblo Pijao.</p>	<p>503966: ¿Qué medidas se están implementando para atender las problemáticas sociales asociadas tanto a la minería legal como a la extracción ilícita de minerales, que afectan la dinámica y la seguridad del territorio?</p> <p>¿Qué garantías existen en materia de compensación, restauración y reforestación ambiental, y cómo se están implementando, considerando que no se evidencian claramente sus resultados en el territorio?</p> <p>503967: ¿Qué estudios hidrogeológicos se realizarán, considerando la importancia del brazo del río Amoyá, y qué medidas de cuidado y compromisos se asumirán para su protección?</p> <p>¿Qué medidas se contemplan para la protección de las abejas nativas, y si se prevé su reubicación o estrategias de conservación?</p> <p>Informan que en el área de influencia se da la presencia de comunidades indígenas, incluyendo el Gran Resguardo de Ortega–Chaparral, Coyaima y Natagaima (GROCCN), así como las comunidades Kawayay, Amoyá La Virginia y Yaguara.</p> <p>Se informa sobre la existencia de una solicitud en trámite ante la Agencia Nacional de Tierras para la adquisición de un predio en el sector La Jabonera, así como la referencia a un posible título colonial en la zona.</p> <p>511188: ¿Qué medidas se están implementando para atender el aumento de los casos de violencia asociados a la actividad minera, tanto legal como ilícita, incluyendo las tensiones y enfrentamientos entre actores mineros y los conflictos con comunidades y propietarios en el territorio?</p> <p>504776: ¿Qué medidas se contemplan para la protección de los vestigios de asentamientos indígenas y de aquellos espacios que las</p>
--	--	--	----------------------------------------------------------------------------------------------------------------------------------	---------------------------------------------------------------------------------------------------------------------------------------------------------------------------------------------------------------------------------------------------------------------------------------------------------------------------------------------------------------------------------------------------------------------------------------------------------------------------------------------------------------------------------------------------------------------------------------------------------------------------------------------------------------------------------------------------------------------------------------------------------------------------------------------------------------------------------------------------------------------------------------------------------------------------------------------------------------------------------------------------------------------------------------------------------------------------------------------------------------------------------------------------------------------------------------------------------------------------------------------------------------------------------------------------------------------------------------------------------------------------------------------------------------------------------------------------------------------------------------------------------------------------------------------------------------------------------------------------------------------------------------------------------------------------------------------------------------------------------

 Agencia Nacional de Minería	GENERACIÓN DE TÍTULOS MINEROS	CÓDIGO: MIS3-P-008-F-003
	FORMATO	VERSIÓN: 2
	INFORME SOCIAL	FECHA VIGENCIA: 03/sept./2024

				<p>comunidades consideran sagrados dentro del área del proyecto?</p> <p>OG2-08502: Se informa la presencia de una escuela etnoeducativa en el cabildo Amoyá La Virginia.</p> <p>OG2-085813: Se informa que en la vereda Tamarco existen predios de la comunidad indígena Yaguara otorgados por la Agencia Nacional de Tierras.</p> <p><u>Requerimientos</u></p> <p>Informan que las comunidades indígenas cuentan con proyectos en curso para la obtención y ampliación de resguardos en el territorio y preguntan si esto se está considerando.</p> <p>Se solicita la instalación de una mesa técnica con el Ministerio del Interior y la Dirección de la Autoridad Nacional de Consulta Previa DANCP, con el fin de avanzar en el reconocimiento de los grupos indígenas presentes en Chaparral.</p> <p>DANCP: Se solicita establecer claridad sobre la presencia actual de comunidades indígenas en las zonas objeto de solicitudes de titulación minera, de manera que, en caso de otorgarse los títulos, se garantice la procedencia de la consulta previa.</p> <p>Registro: Se solicita revisar el estado de avance de las solicitudes de registro de comunidades indígenas y concertar una mesa de trabajo que permita definir estrategias para agilizar este trámite.</p> <p><u>Aspectos positivos</u></p> <p>Se resalta como aspecto positivo que el procedimiento tenga en cuenta a las comunidades presentes en el territorio y promueva espacios de diálogo con ellas.</p>
--	--	--	--	--------------------------------------------------------------------------------------------------------------------------------------------------------------------------------------------------------------------------------------------------------------------------------------------------------------------------------------------------------------------------------------------------------------------------------------------------------------------------------------------------------------------------------------------------------------------------------------------------------------------------------------------------------------------------------------------------------------------------------------------------------------------------------------------------------------------------------------------------------------------------------------------------------------------------------------------------------------------------------------------------------------------------------------------------------------------------------------------------------------------------------------------------------------------------------------------------------------------------------------------------------------------------------------------------------------------------------------------------------------------------------------------------------------------------------------------------------------------------------------------------------------------

 Agencia Nacional de Minería	GENERACIÓN DE TÍTULOS MINEROS	CÓDIGO: MIS3-P-008-F-003
	FORMATO	VERSIÓN: 2
	INFORME SOCIAL	FECHA VIGENCIA: 03/sept./2024

Fase. Pedagogía y diálogo social. Entre el 20 y 23 de abril se llevó a cabo esta fase, cuyos objetivos fueron, presentar el Procedimiento de Relacionamiento Social Previo al Otorgamiento de Títulos Mineros en el Territorio Nacional (Antes denominado Procedimiento de Audiencia Pública Minera), realizar pedagogía sobre el ciclo minero de las solicitudes ordinarias en el país, dar a conocer las 13 solicitudes viabilizadas en el municipio de Chaparral, haciendo énfasis en las que podrían afectar directa o indirectamente su territorio, identificar las principales expectativas, percepciones e inquietudes de las comunidades sobre las solicitudes anteriormente expuestas y abrir espacios de diálogo y escucha entre los proponentes y las comunidades potencialmente impactadas por la eventual titulación de nuevos contratos de concesión minera, con el fin de identificar acuerdos preliminares entre las partes, programando nuevos espacios que fortalecieran la pedagogía y diálogo social con las comunidades impactadas, la cual está proyectada entre el 4 y 7 de mayo.



Espacio de Pedagogía y Dialogo amplio con comunidad y proponentes.

21 de abril. Se realizó un espacio de diálogo social y pedagógico con representantes de las Juntas de acción comunal y/o habitantes de las veredas de Pipini y Tamarco. Los resultados de este diálogo fueron los siguientes.

Fecha	Placas	Veredas convocadas	Comunidad	Inquietudes, requerimiento y aspectos positivos
21 de abril de 2026	OG2-084421 OG2-08502	Pipini, Tamarco y La Ceiba	Representantes de las Juntas de acción comunal y/o habitantes	<u>Inquietudes</u> Se expresa preocupación por las fuentes de agua del territorio, en tanto se advierte que la extracción

 Agencia Nacional de Minería	GENERACIÓN DE TÍTULOS MINEROS		CÓDIGO: MIS3-P-008-F-003
	FORMATO		VERSIÓN: 2
	INFORME SOCIAL		FECHA VIGENCIA: 03/sept./2024

OG2-085813	de las veredas de Pipini y Tamarco	<p>de recursos como el oro podría generar su agotamiento o afectación, poniendo en riesgo la disponibilidad del recurso hídrico y la sostenibilidad de la vida de las generaciones futuras.</p> <p>¿Cómo se están distribuyendo y utilizando las regalías generadas por la actividad minera en el territorio?</p> <p>¿Qué medidas se están implementando o se implementarán para garantizar la seguridad de la población frente a las dinámicas de minería legal y la extracción ilícita de minerales, considerando los riesgos de violencia y conflictividad en el territorio?</p> <p>¿De qué manera se están abordando o se prevé abordar los conflictos socioambientales asociados a la minería legal y a la extracción ilícita de minerales en el territorio, y qué medidas de mitigación se están implementando o se contemplan?</p> <p>¿Cómo funcionan las servidumbres mineras y cuáles son los mecanismos de negociación, compensación y garantías para los propietarios de los predios en el marco de los proyectos mineros?</p> <p><u>Requerimientos</u></p> <p>Se plantea la necesidad de fortalecer el acceso al agua, teniendo en cuenta su escasez en la zona, mediante el mejoramiento de sistemas de acueducto y soluciones de abastecimiento para las comunidades.</p> <p>Fortalecimiento de la oferta de servicios de salud en el territorio.</p> <p>Generación de oportunidades de empleo para la población local, priorizando la mano de obra del territorio en el desarrollo de los proyectos, incluyendo tanto mano de obra calificada como no calificada, y promoviendo procesos de formación y fortalecimiento de capacidades en la comunidad.</p>
------------	------------------------------------	-----------------------------------------------------------------------------------------------------------------------------------------------------------------------------------------------------------------------------------------------------------------------------------------------------------------------------------------------------------------------------------------------------------------------------------------------------------------------------------------------------------------------------------------------------------------------------------------------------------------------------------------------------------------------------------------------------------------------------------------------------------------------------------------------------------------------------------------------------------------------------------------------------------------------------------------------------------------------------------------------------------------------------------------------------------------------------------------------------------------------------------------------------------------------------------------------------------------------------------------------------------------------------------------------------------------------------------------------------------------------------------------------------------------------------------------------------------------------------------------------------------------------------------------------------------------------------------------------------------------------------------------------------------------------------------

 Agencia Nacional de Minería	GENERACIÓN DE TÍTULOS MINEROS		CÓDIGO: MIS3-P-008-F-003
	FORMATO		VERSIÓN: 2
	INFORME SOCIAL		FECHA VIGENCIA: 03/sept./2024

				<p>Arreglo y mantenimiento de las vías terciarias del territorio, con el fin de mejorar la movilidad, el acceso a servicios y la conectividad de las comunidades.</p> <p>Se solicita que se convoque y articule la presencia de la fuerza pública no solo a nivel municipal, sino también a nivel departamental, teniendo en cuenta la circulación constante de maquinaria en el territorio y el conocimiento que las autoridades tienen sobre estas dinámicas.</p> <p><u>Aspectos positivos</u></p> <p>Se resalta como aspecto positivo que el procedimiento tenga en cuenta a las comunidades presentes en el territorio y promueva espacios de diálogo con ellas.</p>
--	--	--	--	---------------------------------------------------------------------------------------------------------------------------------------------------------------------------------------------------------------------------------------------------------------------------------------------------------------------------------------------------------------------------------------------------------------------------------------------------------------------------------------------------------------------------------------------------------------------------------------------------------------------------------------------------------------------------------

22 de abril: Se realizó un diálogo social y pedagógico con representantes de la Junta de acción comunal, habitantes de la vereda de Yaguara y población interesada. Los resultados de este diálogo fueron los siguientes.

Fecha	Placas	Veredas convocadas	Comunidad	Inquietudes, requerimiento y aspectos positivos
22 de abril de 2026	OG2-082919 OG2-084421 JIT-09553X	Yaguara y Lemaya	Representantes de la Junta de acción comunal y/o habitantes de la vereda de Yaguara	<p><u>Inquietudes</u></p> <p>¿Cuáles son los procesos de formalización minera que se están implementando en el territorio y cómo se garantiza la inclusión de los mineros tradicionales en dichos procesos?</p> <p>Se expresa una alta preocupación por el acceso al agua en el territorio, considerando que se trata de un recurso escaso, especialmente en el contexto de las actividades de minería con título y extracción ilícita de minerales. Asimismo, se cuestiona la ausencia o insuficiencia de mecanismos de mitigación adecuados que garanticen la protección, disponibilidad y sostenibilidad del recurso hídrico para las comunidades.</p>

 Agencia Nacional de Minería	GENERACIÓN DE TÍTULOS MINEROS	CÓDIGO: MIS3-P-008-F-003
	FORMATO	VERSIÓN: 2
	INFORME SOCIAL	FECHA VIGENCIA: 03/sept./2024

				<p>¿Por qué se evidencia presencia de personas realizando actividades de minería en áreas donde actualmente se están solicitando o tramitando títulos mineros?</p> <p>¿Cuáles son las medidas de recomposición ambiental que se contemplan en el marco de las actividades mineras, y cómo se asegura su cumplimiento efectivo en el territorio?</p> <p>¿Qué acciones se prevén cuando se presenten afectaciones a los cultivos de las comunidades en el área de influencia de los proyectos, considerando tanto la actividad minera formal como la no autorizada?</p> <p><u>Requerimientos</u></p> <p>¿Qué propuestas existen para promover la diversificación económica en el territorio, más allá de la actividad minera, que permitan fortalecer otras formas de sustento y desarrollo local?</p> <p>¿Qué se piensa hacer frente a las situaciones de inseguridad que se presentan en el territorio?</p> <p><u>Aspectos positivos</u></p> <p>Se resalta como aspecto positivo que el procedimiento tenga en cuenta a las comunidades presentes en el territorio y promueva espacios de diálogo con ellas.</p>
--	--	--	--	--------------------------------------------------------------------------------------------------------------------------------------------------------------------------------------------------------------------------------------------------------------------------------------------------------------------------------------------------------------------------------------------------------------------------------------------------------------------------------------------------------------------------------------------------------------------------------------------------------------------------------------------------------------------------------------------------------------------------------------------------------------------------------------------------------------------------------------------------------------------------------------------------------------------------------------------------------------------------------------------------------------------------------------------------------------------------------------------------------------------------------

22 de abril de 2026. Se realizó un espacio de diálogo social con el representante del Consejo Comunitario Raíces Ancestrales Cocora,

Dialogo social Consejo Comunitario Raíces Ancestrales Cocora.

En este espacio participó el señor Representante del Consejo Comunitario que se encuentra en ejercicio.

En un primer momento se socializó la implementación del Procedimiento de Relacionamiento Social Previo al Otorgamiento de Títulos Mineros en el Territorio Nacional (Antes denominado Procedimiento de Audiencia Pública Minera), realizando aclaraciones respecto de este y su diferencia con procesos que se observarán de manera posterior, como por ejemplo la Consulta Previa.

 Agencia Nacional de Minería	GENERACIÓN DE TÍTULOS MINEROS		CÓDIGO: MIS3-P-008-F-003
	FORMATO		VERSIÓN: 2
	INFORME SOCIAL		FECHA VIGENCIA: 03/sept./2024

El Representante Legal del Consejo Comunitario manifestó la importancia de contar con información completa y asesoría para poder ejercer la actividad minera en los territorios colectivos que les asigne la ANT en el marco del Decreto 1396 de 2023. Se indicó que en efecto puede cursar ante la Agencia Nacional de Minería la solicitud para obtener información clara y detallada al respecto.

Igualmente manifestó su preocupación respecto de un posible traslape con uno de los polígonos que se encuentran en trámite ante la ANT para una posible adjudicación como territorio colectivo, con algunas solicitudes viabilizadas, ya que son varios polígonos en las áreas de Maito y Guaní, en este último sector particularmente con la solicitud 503966. La ANM explicó que de haber un traslape, se haría aplicación del Decreto 1396 de 2023 y la solicitud quedaría suspendida y no podría ser otorgado el título hasta tanto no se agoten todos los requerimientos del Decreto, tal como sucedió con la solicitud 505573 en el Proceso de APM del año 2023, ese título no se ha otorgado porque prevalece la aplicación del Decreto 1396.

Se acordó remitirle la convocatoria oficial para que tanto él como la comunidad puedan participar de la Audiencia Pública Minera del municipio.

Los resultados de este diálogo fueron los siguientes.

Fecha	Placas	Veredas convocadas	Comunidad	Inquietudes, requerimiento y aspectos positivos
22 de abril de 2026	505708	Este no es un espacio veredal sino étnico.	Consejo Comunitario Raíces Ancestrales Cocora.	<p><u>Requerimientos</u></p> <p>El Representante Legal del Consejo Comunitario manifestó la importancia de contar con información completa y asesoría para poder ejercer la actividad minera en los territorios colectivos que les asigne la ANT en el marco del Decreto 1396 de 2023.</p> <p>Manifiesta su preocupación respecto de un posible traslape con uno de los polígonos que se encuentran en trámite ante la ANT para una posible adjudicación como territorio colectivo, con algunas solicitudes viabilizadas, ya que son varios polígonos en las áreas de Maito y Guaní, en este último sector particularmente con la solicitud 503966. La ANM explicó que de haber un traslape, se haría aplicación del Decreto 1396 de 2023 y la solicitud quedaría suspendida y no podría ser otorgado el título hasta tanto no se agoten todos los requerimientos del Decreto, tal como sucedió con la solicitud 505573 en el Proceso de APM del año 2023, ese título no se ha otorgado porque prevalece la aplicación del Decreto 1396.</p>

 Agencia Nacional de Minería	GENERACIÓN DE TÍTULOS MINEROS	CÓDIGO: MIS3-P-008-F-003
	FORMATO	VERSIÓN: 2
	INFORME SOCIAL	FECHA VIGENCIA: 03/sept./2024

23 de abril. Se realizó diálogo con representantes de las Juntas de acción comunal y habitantes de las veredas de Amoyá, Guaini y Santa Rosa. A esta reunión asistieron representantes de las empresas Rueda Inversiones S.A.S. y de Agregados Ingecol y construcciones S.A.S.

Diálogo social comunidades indígenas municipio de Chaparral.

Se llevó a cabo un segundo encuentro con las autoridades indígenas del municipio, en la cual participaron las autoridades de las siguientes comunidades: Yaguará, Amoyá La Virginia, Kawayay, Ivanazka Lemayá de Calarma, Gran Resguardo Ortega, Chaparral, Coyaima, Natagaima GROCCN; también participó la Alcaldía municipal a través de su enlace étnico.

En un primer momento se socializó nuevamente la implementación del Procedimiento de Relacionamiento Social Previo al Otorgamiento de Títulos Mineros en el Territorio Nacional (Antes denominado Procedimiento de Audiencia Pública Minera), realizando aclaraciones respecto de este y su diferencia con procesos que se observarán de manera posterior, como por ejemplo la Consulta Previa.

Para las autoridades indígenas fue muy importante preguntar acerca de la garantía del derecho fundamental a la Consulta Previa y su procedencia, por lo que se explicó de forma detallada y profunda lo relativo a este derecho y su observancia en el marco de la etapa de exploración de los posibles título mineros, y como obtener la certificación que al respecto emita la Dirección de la Autoridad Nacional de Consulta Previa – DANCP, es un requisito obligatorio en el marco del licenciamiento ambiental, sin el cual no puede realizar el trámite.

En ese sentido se explicó que será precisamente la DANCP la que determine si es procedente o no el proceso de consulta, con cuáles comunidades y bajo cuáles rutas, y una vez se realicen los procesos que se determinen dará la certificación que presentarán ante la autoridad ambiental para continuar con el trámite de licenciamiento.

Igualmente, las autoridades indígenas manifestaron su preocupación por el incremento de presuntas actividades de extracción ilícita de minerales en la zona de los municipios de Ataco y Chaparral, ya que les preocupa se puedan generar afectaciones a los derechos de las comunidades, especialmente en su vida e integridad.

Indicaron que hacer presencia en las áreas en las que se realizan este tipo de presuntas actividades de extracción ilícita de minerales, como por ejemplo con la guardia indígena no les es posible porque temen por su seguridad, por lo que instan a que las autoridades correspondientes tomen las medidas necesarias para controlar esta situación. La Agencia Nacional de Minería indicó que la competencia de atención y acción en este tipo de situaciones es de la Alcaldía y la Fuerza Pública.


Las autoridades también hicieron alusión a su preocupación por el cuido de las fuentes de agua, así como de los lugares sagrados que pueden encontrarse en áreas donde posiblemente se desarrollarían los títulos mineros de ser otorgados.

Igualmente, y de forma particular la comunidad de Kawayai manifestó su preocupación por que se implementen mecanismos para proteger las abejas del sector ya que según lo mencionó la Gobernadora, se ha presentado una afectación a varias colmenas.

Solicitaron a su vez que se tenga en cuenta el cuidado del aire en la ejecución de las actividades y que se generen mecanismos de dialogo teniendo en cuenta los principios de Gobierno Propio y Autonomía.

En el espacio se generaron posibles acuerdos sobre los siguientes temas, que podrán ser refrendados y ampliados en la Audiencia Pública Minera:

1. Inventario de sitios sagrados concertado con la comunidad.


 Agencia Nacional de Minería	GENERACIÓN DE TÍTULOS MINEROS		CÓDIGO: MIS3-P-008-F-003
	FORMATO		VERSIÓN: 2
	INFORME SOCIAL		FECHA VIGENCIA: 03/sept./2024

2. Espacio de diálogo para abordar temáticas de orden social durante toda la vigencia del título minero.
3. Mesa para socializar la solicitud a cursar ante la DANCP y sus soportes y mesa para socializar la respuesta que emita la entidad.

Se acuerda realizar un nuevo espacio de dialogo con la comunidad indígena Yaguara y los proponentes.

Los resultados de este diálogo fueron los siguientes.


Fecha	Placas	Veredas convocadas	Comunidad	Inquietudes, requerimiento y aspectos positivos
23 de abril de 2026	503966 503967 OG2-08502	Amoya, Guaini y Santa Rosa	Representantes de las Juntas de acción comunal y/o habitantes de las veredas de Amoyá, Guaini y Santa Rosa.	<p><u>Inquietudes</u></p> <p>Se manifiesta preocupación por la tensión existente entre la minería con título y la extracción ilícita de minerales, y sus efectos en la dinámica social y territorial.</p> <p>¿Cómo se está garantizando el acceso al agua para las comunidades, teniendo en cuenta su escasez y las posibles afectaciones por actividades asociadas a la minería?</p> <p>¿Qué acciones se están implementando para prevenir y mitigar los impactos medioambientales asociados a las actividades mineras en el territorio?</p> <p><u>Requerimientos</u></p> <p>Establecer compromisos claros y verificables para el cuidado y la protección ambiental en el desarrollo de las actividades en el territorio.</p> <p>Realización de mesas de diálogo permanentes, que puedan funcionar como espacios de seguimiento o veeduría comunitaria frente a los avances y compromisos adquiridos.</p> <p>Fortalecimiento y promoción de proyectos productivos que contribuyan a la diversificación económica del territorio y reduzcan la dependencia de la actividad minera.</p> <p>Mejoramiento de las condiciones de vivienda de la población en las zonas de influencia de los proyectos.</p>

 Agencia Nacional de Minería	GENERACIÓN DE TÍTULOS MINEROS		CÓDIGO: MIS3-P-008-F-003
	FORMATO		VERSIÓN: 2
	INFORME SOCIAL		FECHA VIGENCIA: 03/sept./2024


				<p>Generación de oportunidades de empleo para la población local, tanto en mano de obra calificada como no calificada, priorizando a las comunidades del territorio.</p> <p>Implementación de procesos de formación y capacitación dirigidos especialmente a los jóvenes del territorio, con el fin de fortalecer sus capacidades y oportunidades laborales.</p> <p>Socialización del estudio de impacto ambiental</p> <p><u>Aspectos positivos</u></p> <p>Se resalta que la empresa y sus socios participaron en el diálogo y promovieron la realización de reuniones en los territorios, con el fin de conocer de primera mano los requerimientos de la comunidad y explorar posibles acuerdos de manera concertada.</p> <p>Se resalta como aspecto positivo que el procedimiento tenga en cuenta a las comunidades presentes en el territorio y promueva espacios de diálogo con ellas.</p>
--	--	--	--	-------------------------------------------------------------------------------------------------------------------------------------------------------------------------------------------------------------------------------------------------------------------------------------------------------------------------------------------------------------------------------------------------------------------------------------------------------------------------------------------------------------------------------------------------------------------------------------------------------------------------------------------------------------------------------------------------------------------------------------------------------------------------------------------------------------------------------------------------------------------------------------------------------

23 de abril. Se realizó un diálogo social con las comunidades indígenas Yaguará, Amoyá La Virginia, Kawayá, Ivanazka Lemayá de Calarma y Gran Resguardo Ortega, Chaparral, Coyaima, Natagaima GROCCN. A esta reunión asistieron representantes de las empresas Rueda Inversiones S.A.S. y de Agregados Ingecol y construcciones S.A.S. Los resultados de este diálogo fueron los siguientes.

Fecha	Placas	Veredas convocadas	Comunidad	Inquietudes, requerimiento y aspectos positivos
23 de abril de 2026	503966 503967	Este no es un espacio de dialogo veredal, sino étnico.	Comunidades indígenas: -Yaguará -Amoyá La Virginia -Kawayá -Ivanazka Lemayá de Calarma	<p><u>Requerimientos</u></p> <p>Todas las autoridades indígenas del municipio manifestaron su preocupación por el incremento de presuntas actividades de extracción ilícita de minerales en la zona de los municipios de Ataco y Chaparral, ya que les preocupa se puedan generar afectaciones a los derechos de las comunidades, especialmente en su vida e integridad.</p>

 Agencia Nacional de Minería	GENERACIÓN DE TÍTULOS MINEROS		CÓDIGO: MIS3-P-008-F-003
	FORMATO		VERSIÓN: 2
	INFORME SOCIAL		FECHA VIGENCIA: 03/sept./2024

			<p>-Gran Resguardo Ortega, Chaparral, Coyaima, Natagaima GROCCN</p>	<p>Indican de hacer presencia en las áreas en las que se realizan este tipo de presuntas actividades de extracción ilícita de minerales, como por ejemplo con la guardia indígena no es posible porque temen por su seguridad, por lo que instan a que las autoridades correspondientes tomen las medidas necesarias para controlar esta situación. La Agencia Nacional de Minería indicó que la competencia de atención y acción en este tipo de situaciones es de la Alcaldía y la Fuerza Pública.</p> <p>Indican que es necesario sostener un encuentro con el Ministerio del Interior para abordar temas relativos a la procedencia de la consulta previa, ya que refieren que, en procesos anteriores, no se les tuvo en cuenta y no se realizó con ellos un proceso de Consulta.</p> <p>La ANM brindó una explicación detallada del derecho fundamental de Consulta Previa y su procedencia en el marco de la etapa de exploración, que se empieza a surtir una vez se concedan los títulos mineros y estén registrados en el Registro Minero Nacional.</p> <p>Las autoridades mencionaron su preocupación por el cuidado de las fuentes de agua, así como de los lugares sagrados que pueden encontrarse en áreas donde posiblemente se desarrollarían los títulos mineros de ser otorgados.</p> <p>Igualmente, y de forma particular la comunidad de Kawasay manifestó su preocupación por que se implementen mecanismos para proteger las abejas del sector ya que según lo menciona la Gobernadora se ha presentado una afectación a varias colmenas.</p> <p>Solicitan se tenga en cuenta el cuidado del aire.</p> <p>Solicitan se generen mecanismos de dialogo teniendo en cuenta los principios de Gobierno Propio y Autonomía.</p> <p>Posibles acuerdos:</p>
--	--	--	---------------------------------------------------------------------	----------------------------------------------------------------------------------------------------------------------------------------------------------------------------------------------------------------------------------------------------------------------------------------------------------------------------------------------------------------------------------------------------------------------------------------------------------------------------------------------------------------------------------------------------------------------------------------------------------------------------------------------------------------------------------------------------------------------------------------------------------------------------------------------------------------------------------------------------------------------------------------------------------------------------------------------------------------------------------------------------------------------------------------------------------------------------------------------------------------------------------------------------------------------------------------------------------------------------------------------------------------------------------------------------------------------------------------------------------------------------------------------------------------------------------------------------------------------------------------------------------------------------------------------------------------------------------------------------------------------------------------------------------------------------------------------------------------------------------------------------------------------------

 Agencia Nacional de Minería	GENERACIÓN DE TÍTULOS MINEROS		CÓDIGO: MIS3-P-008-F-003
	FORMATO		VERSIÓN: 2
	INFORME SOCIAL		FECHA VIGENCIA: 03/sept./2024

				1. Inventario de sitios sagrados concertado con la comunidad. 2. Espacio de diálogo para abordar temáticas de orden social durante toda la vigencia del título minero. 3. Mesa para socializar la solicitud a cursar ante la DANCP y sus soportes y mesa para socializar la respuesta que emita la entidad.
--	--	--	--	-------------------------------------------------------------------------------------------------------------------------------------------------------------------------------------------------------------------------------------------------------------------------------------------------------------------

Entre el **4 y el 8 de mayo** se realizará una comisión al municipio, con el propósito de adelantar diálogos con las comunidades pendientes por abordar: Aracamangas, Tine, Hato Viejo, Copete Oriente, Sector Tinaja, Mendarco Carbonal, Guanabano, Violetas Totumo.


Se realizarán nuevamente reuniones con habitantes de las veredas Yaguara, Pipini, Guaini, Yaguara, Lemaya, Tamarco, con el objetivo de reunir a los proponentes Jesús Contecha y Nacional de Minerales con estas comunidades y discutir posibles acuerdos.


Se realizará un diálogo social con la comunidad Indígena Yaguara en su territorio, acompañada por los proponentes Jesús Contecha y Nacional de Minerales.

Se realizará un diálogo amplio dirigido a todas las personas interesadas.

En algunos de estos espacios se contará con el acompañamiento de los representantes de las empresas, con el fin de identificar y construir posibles acuerdos de manera concertada.

Las solicitudes o placas que se abordarán durante esta comisión serán: 503966, 503967, 504776, 511188, 511623, 505708, OG2-082919, OG2-084712, OG2-08502, OG2-085813, PG8-08011, OG2-084421, JIT09553X.



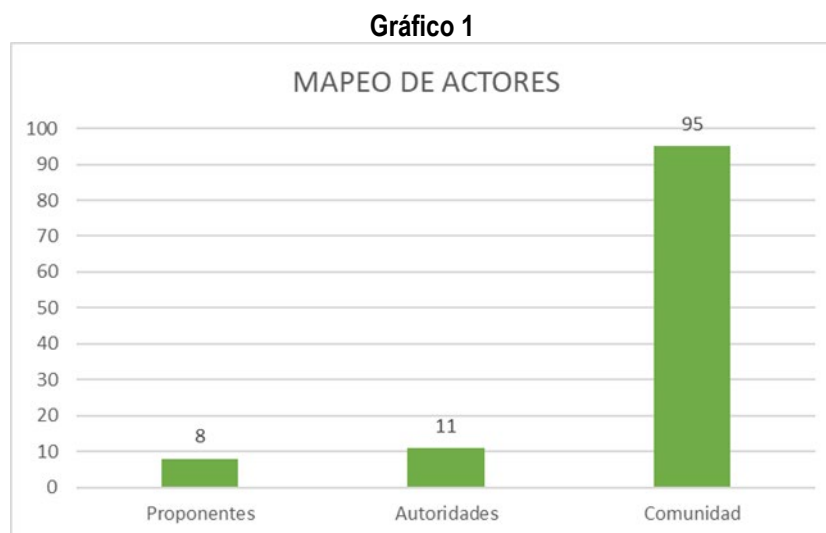
 Agencia Nacional de Minería	GENERACIÓN DE TÍTULOS MINEROS	CÓDIGO: MIS3-P-008-F-003
	FORMATO	VERSIÓN: 2
	INFORME SOCIAL	FECHA VIGENCIA: 03/sept./2024

Fase. Audiencia Pública Minera: Se celebrará el martes 26 de mayo de 2026, en el Auditorio de la Casa de la Cultura - Darío Echandía Olaya del municipio de Chaparral – Tolima, a partir de las 9:00 am. En esta audiencia se espera suscribir los acuerdos definidos entre los proponentes y la comunidad, los cuales serán la línea base del Plan de Gestión Social y harán parte de la minuta de los contratos. Para mayores informes, se dispondrá de toda la información en nuestra página web www.anm.gov.co en el botón de Audiencias Públicas Mineras programadas.

5. Mapeo de Actores

A continuación, se presenta la identificación y caracterización de las 114 personas registradas en las listas de asistencia durante la implementación del Procedimiento de Relacionamiento Social Previo al Otorgamiento de Títulos Mineros en el Territorio Nacional (Antes denominado Procedimiento de Audiencia Pública Minera) en el municipio de Chaparral. Estos actores han sido clasificados según su pertenencia a instituciones, comunidades y/o proponentes, utilizando información extraída de las bases de datos oficiales del procedimiento.

El desglose de la participación es el siguiente: Once (11) representantes de entidades territoriales, noventa y cinco (95) personas de la comunidad, y ocho (8) personas como proponentes.



Información registrada en las bases de datos propias de la ANM en el marco de la implementación del procedimiento de APM en territorio

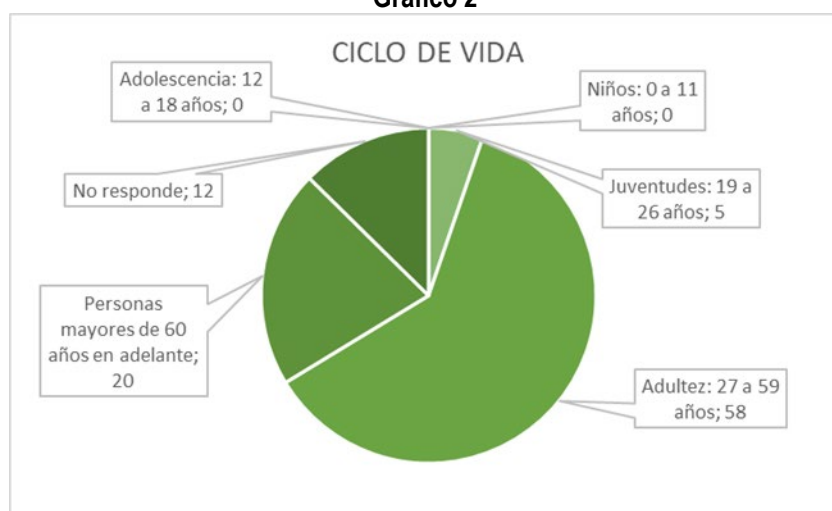
Comunidad

A continuación, se presentan los gráficos que son resultado de la caracterización y análisis de la participación de la comunidad como actor clave en el proceso de relacionamiento para el otorgamiento de títulos mineros. Se logró identificar el ciclo de vida, área de vivienda (si es rural o urbana), enfoque de género (femenino, masculino, LGBTI),

 Agencia Nacional de Minería	GENERACIÓN DE TÍTULOS MINEROS	CÓDIGO: MIS3-P-008-F-003
	FORMATO	VERSIÓN: 2
	INFORME SOCIAL	FECHA VIGENCIA: 03/sept./2024

enfoque étnico (indígena, NARP, Rrom, campesinos), si cuenta con alguna discapacidad (si o no) y finalmente, si es víctima del conflicto (si o no).

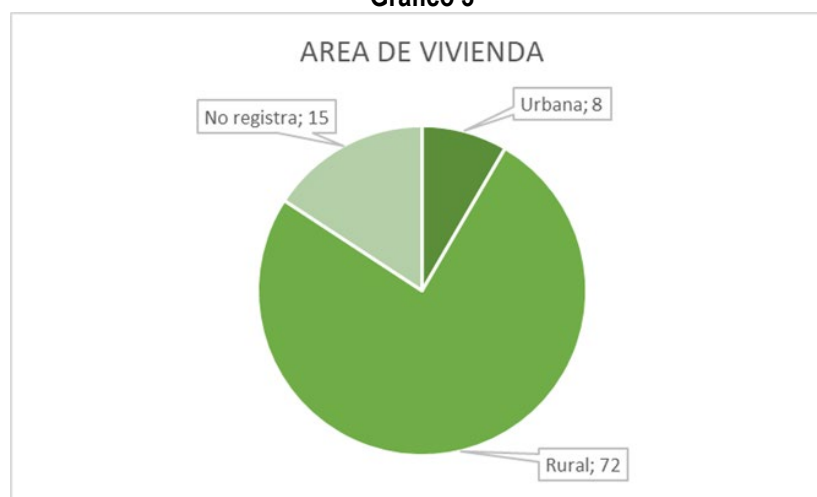
Gráfico 2




Información registrada en las bases de datos propias de la ANM en el marco de la implementación del procedimiento de APM en territorio

Teniendo en cuenta el gráfico anterior, se logra identificar que, de las 95 personas participantes de las comunidades, su participación según el ciclo de vida de mayor a menor es la siguiente: en primer lugar, las personas del ciclo de vida de adultez que va de los 27 a 59 años con 58 personas, seguido las personas mayores de 60 años con 20 personas y por último el grupo de juventudes con 5 personas entre los 19 a 26 años No se registró participación de personas entre 0 a 18 años. Adicionalmente, se reportan 12 casos sin información.

Gráfico 3

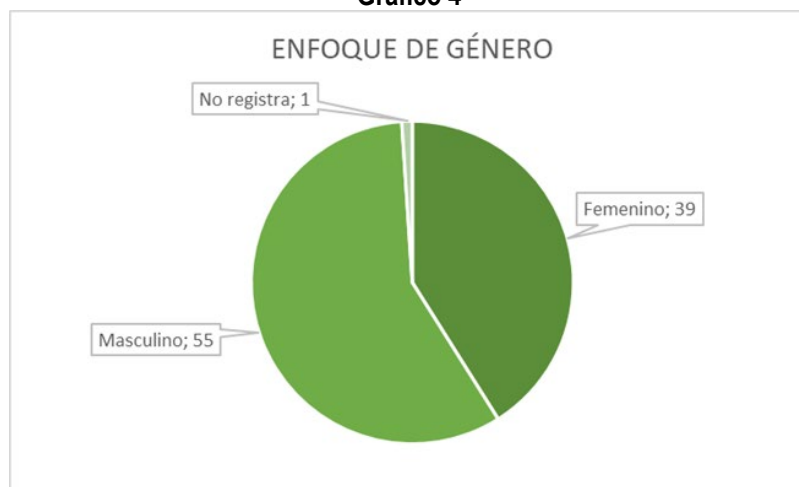


Información registrada en las bases de datos propias de la ANM en el marco de la implementación del procedimiento de APM en territorio

 Agencia Nacional de Minería	GENERACIÓN DE TÍTULOS MINEROS	CÓDIGO: MIS3-P-008-F-003
	FORMATO	VERSIÓN: 2
	INFORME SOCIAL	FECHA VIGENCIA: 03/sept./2024

Del gráfico anterior se puede interpretar que, de las 95 personas registradas en las bases de datos de la categoría de comunidad, 72 personas viven en área rural, 8 personas habitan en zona urbana y no se tiene registro de 15 personas.

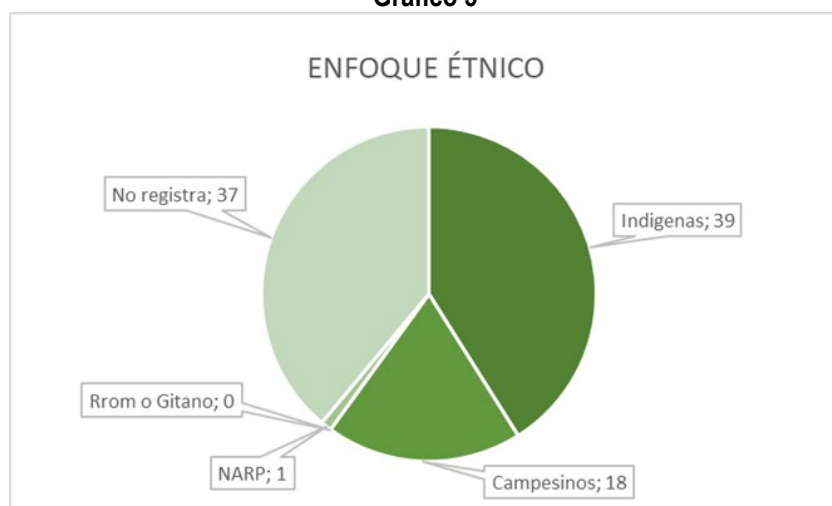
Gráfico 4



Información registrada en las bases de datos propias de la ANM en el marco de la implementación del procedimiento de APM en territorio

Del gráfico anterior se puede interpretar que, de las 95 personas registradas en las bases de datos de la categoría de comunidad, 55 personas se reconocen como género masculino, 39 personas del género femenino, 0 personas registran pertenecer a la comunidad LGBTI y no se tiene registro de 1 persona.

Gráfico 5



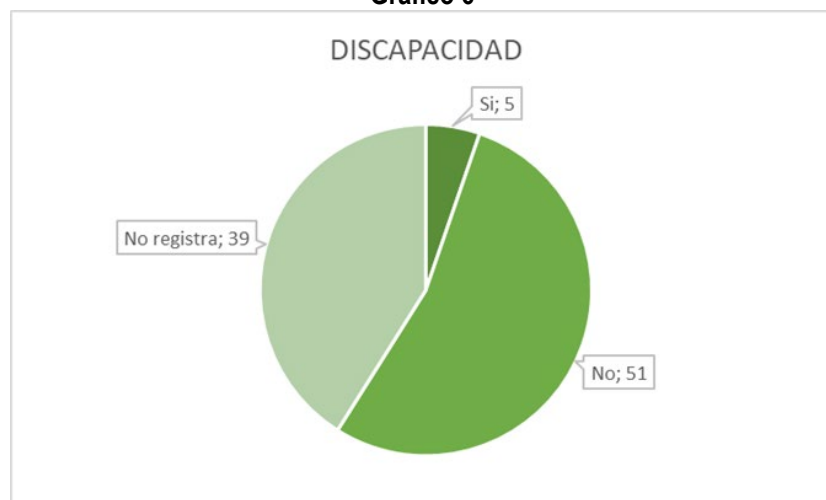
Información registrada en las bases de datos propias de la ANM en el marco de la implementación del procedimiento de APM en territorio

Del gráfico anterior se puede interpretar que, de las 95 personas registradas en las bases de datos de la categoría de comunidad, 58 personas se reconocieron como parte de los grupos, pueblos o comunidades étnicas. De acuerdo con los datos obtenidos, se puede identificar que una (1) persona se reconoció como parte de las comunidades negras,

 Agencia Nacional de Minería	GENERACIÓN DE TÍTULOS MINEROS	CÓDIGO: MIS3-P-008-F-003
	FORMATO	VERSIÓN: 2
	INFORME SOCIAL	FECHA VIGENCIA: 03/sept./2024

afrocolombianas, raizales o palenqueras –NARP-, treinta y nueve (39) personas se reconocieron como indígenas, dieciocho (18) personas se identificaron como parte de la comunidad campesina y cero (0) personas se reconocieron como perteneciente al pueblo Rrom o Gitano.

Gráfico 6



Información registrada en las bases de datos propias de la ANM en el marco de la implementación del procedimiento de APM en territorio

Teniendo en cuenta el gráfico anterior, se puede evidenciar que, de las 95 personas registradas, se caracterizó que 5 personas registraron tener una discapacidad, 51 personas registraron no tener ninguna discapacidad y 39 personas no registraron información acerca de presentar alguna discapacidad

Gráfico 7



Información registrada en las bases de datos propias de la ANM en el marco de la implementación del procedimiento de APM en territorio

 Agencia Nacional de Minería	GENERACIÓN DE TÍTULOS MINEROS	CÓDIGO: MIS3-P-008-F-003
	FORMATO	VERSIÓN: 2
	INFORME SOCIAL	FECHA VIGENCIA: 03/sept./2024

Teniendo en cuenta el gráfico anterior, se puede evidenciar que con relación a si son o no víctimas del conflicto armado. Se evidenció que 21 personas registraron ser víctimas del conflicto armado, mientras que 19 personas registraron no ser víctimas y no se tiene registro por parte de 55 personas.

Instituciones

En el municipio de Chaparral se contó con la participación de los entes territoriales en las jornadas de encuentro, diálogos y reuniones realizadas por la Agencia Nacional de Minería para la revisión de las solicitudes viabilizadas. Dentro del ejercicio de caracterización del mapa de actores de las autoridades territoriales se logró identificar la participación de 11 colaboradores de las instituciones o autoridades territoriales que participaron activamente en la implementación del Procedimiento de Relacionamento Social Previo al Otorgamiento de Títulos Mineros en el Territorio Nacional (Antes denominado Procedimiento de Audiencia Pública Minera) en los diferentes lugares.



Información registrada en las bases de datos propias de la ANM en el marco de la implementación del procedimiento de APM en territorio

Del gráfico anterior se logra destacar que, de las 11 personas registradas, participaron nueve (9) personas de la Alcaldía Municipal de Chaparral, una (1) persona de la Personería Municipal y (1) persona de la Corporación Autónoma.

Proponentes

Durante la implementación del Procedimiento de Relacionamento Social Previo al Otorgamiento de Títulos Mineros en el Territorio Nacional (Antes denominado Procedimiento de Audiencia Pública Minera) se contó con la participación de

 Agencia Nacional de Minería	GENERACIÓN DE TÍTULOS MINEROS	CÓDIGO: MIS3-P-008-F-003
	FORMATO	VERSIÓN: 2
	INFORME SOCIAL	FECHA VIGENCIA: 03/sept./2024

8 personas por parte de los proponentes. Estas actividades incluyeron la socialización del Procedimiento de Relacionamiento Social Previo al Otorgamiento de Títulos Mineros en el Territorio Nacional (Antes denominado Procedimiento de Audiencia Pública Minera), y espacios de diálogo social entre la comunidad, la Agencia Nacional de Minería y los proponentes.

Gráfico 9




Información registrada en las bases de datos propias de la ANM en el marco de la implementación del procedimiento de APM en territorio

Se contó con la participación de dos proponentes en la reunión de contextualización del inicio del procedimiento dentro del municipio de Chaparral – Tolima. Igualmente, se recibió acompañamiento por parte de dos proponentes en los espacios de diálogo social y pedagogía inicialmente programados con comunidad. De otra parte, se registró la participación de seis proponentes, quienes representaban a las empresas o personas naturales solicitantes, respecto a la socialización de resultados con ente territorial y avances con la comunidad, generando compromisos voluntarios de acompañamiento durante el cronograma final de Pedagogía y Diálogo Social, programado entre el 4 y 8 de mayo con la comunidad de Chaparral – Tolima.

Caracterización de Actores

Tipo	Actor	Caracterización
Comunidad	<p>Comunidad participante del procedimiento, comunidades de las veredas:</p> <ul style="list-style-type: none"> • Amoyá • Ataco • Yaguara • Pipini • Tamayo • Guaini • Chaparral 	<p>Las comunidades participantes en el procedimiento han mostrado disposición al diálogo y apertura frente al proceso. Manifestaron interés en los posibles beneficios que podría generar la ejecución de un título minero en su territorio; no obstante, expresaron su preocupación por los impactos ambientales que dicha actividad podría ocasionar, en especial sobre las fuentes hídricas.</p>

 Agencia Nacional de Minería	GENERACIÓN DE TÍTULOS MINEROS	CÓDIGO: MIS3-P-008-F-003
	FORMATO	VERSIÓN: 2
	INFORME SOCIAL	FECHA VIGENCIA: 03/sept./2024

	<ul style="list-style-type: none"> • Los Tapios • Palmas • Santa Rosa • Brisas • Totumo • Potrerito de Agua 	
Autoridad Territorial	<ul style="list-style-type: none"> • Alcaldía • Personería • Corporación Autónoma 	<p>La autoridad municipal participó de manera activa en la ejecución del Procedimiento de Relacionamento Social Previo al Otorgamiento de Títulos Mineros en el Territorio Nacional (Antes denominado Procedimiento de Audiencia Pública Minera), acompañando las diferentes etapas del proceso y facilitando la articulación con las comunidades del territorio. Su presencia contribuyó al desarrollo ordenado de las actividades, garantizando la transparencia y el cumplimiento de los lineamientos establecidos por la Agencia Nacional de Minería.</p>
Proponente	<p>Johana Rodríguez Luz Claudina Prieto Gaona Iván Darío Zambrano Ricardo Silva Johana Rodríguez Luz Karime Rivera Pinzón Mario Vargas Angie Ardila Franco</p>	<p>Los proponentes manifestaron su interés en el desarrollo del Procedimiento de Relacionamento Social Previo al Otorgamiento de Títulos Mineros en el Territorio Nacional (Antes denominado Procedimiento de Audiencia Pública Minera) en el municipio de Chaparral y expresaron su disposición para participar activamente en cada uno de los espacios organizados por la Agencia Nacional de Minería (ANM).</p>
Organizaciones	<p>1. Consejo Comunitario Portugal.</p> <p>2. Comunidad indígena del Resguardo Cerro Tijeras.</p>	<ol style="list-style-type: none"> 1. Organización representativa de comunidades negras con presencia histórica en el territorio. Indican que una de las solicitudes se traslapa con áreas pertenecientes a su Consejo Comunitario. Asimismo, resaltan la ancestralidad del pueblo negro en el territorio y solicitan que se tenga en cuenta lo dispuesto en el Decreto 1396 antes de proceder con la adjudicación de títulos a terceros, en aras de garantizar el reconocimiento y protección de sus derechos territoriales. 2. Comunidad indígena organizada bajo la figura de resguardo, con prácticas culturales, espirituales y de gobernanza propias, basadas en su cosmovisión y plan de vida. Manifiestan su desacuerdo con el desarrollo de actividades

 Agencia Nacional de Minería	GENERACIÓN DE TÍTULOS MINEROS		CÓDIGO: MIS3-P-008-F-003
	FORMATO		VERSIÓN: 2
	INFORME SOCIAL		FECHA VIGENCIA: 03/sept./2024

	3. Asociación de Campesinos AsoCordillera	<p><i>mineras en su territorio, al considerar que estas son contrarias a su plan de vida y a su cosmovisión. Señalan que la extracción de minerales altera el equilibrio del territorio y afecta su armonía, por lo cual expresan su oposición a la titulación de las áreas solicitadas.</i></p> <p>3. Organización campesina que agrupa población dedicada a actividades agrícolas, con arraigo territorial y dependencia directa de la tierra para su sustento. Indican que en las áreas objeto de solicitud se desarrollan actividades agrícolas por parte de sus asociados, y que un eventual otorgamiento de títulos podría generar su desplazamiento, así como agravar los conflictos territoriales existentes en la zona.</p>
--	--------------------------------------------------	--------------------------------------------------------------------------------------------------------------------------------------------------------------------------------------------------------------------------------------------------------------------------------------------------------------------------------------------------------------------------------------------------------------------------------------------------------------------------------------------------------------------------------------------------------------------------------------------------------------------------------------------------------------------------------------------------------------------------------------

6. Concepto social.

El proceso de relacionamiento adelantado en el marco de la implementación del procedimiento de Relacionamiento Social previo al Otorgamiento de Títulos Mineros en el municipio de Chaparral evidenció avances importantes en materia de acercamiento institucional y generación de espacios de diálogo con actores locales. No obstante, su desarrollo estuvo condicionado por factores sociales y de seguridad que limitaron su alcance territorial.


En primer lugar, se destaca que la estrategia permitió establecer canales iniciales de comunicación entre la institucionalidad, los proponentes mineros y sectores de la comunidad, contribuyendo a la socialización del procedimiento y a la identificación de percepciones, expectativas y preocupaciones frente a la actividad minera. Este ejercicio favoreció la visibilización de tensiones existentes en el territorio, especialmente en torno al uso del suelo, la protección ambiental y los modelos de desarrollo local.

Sin embargo, el proceso enfrentó restricciones significativas de orden público, particularmente en zonas rurales dispersas, lo cual impidió el desplazamiento hacia algunas veredas y limitó la cobertura del ejercicio. Esta situación llevó a una estrategia de difusión de la información mediante espacios de servicio social en emisoras locales, así como a la construcción de piezas gráficas físicas puestas en lugares visibles para toda la comunidad de estas zonas.

Adicionalmente, se evidenció resistencia social por parte de sectores organizados, especialmente en la Zona de Reserva Campesina, donde persisten posturas críticas frente a la minería, asociadas a preocupaciones sobre impactos ambientales, afectación de fuentes hídricas y posibles transformaciones en las dinámicas socioeconómicas del territorio. Esta resistencia se tradujo en nula participación en los espacios de diálogo programados.

 Agencia Nacional de Minería	GENERACIÓN DE TÍTULOS MINEROS		CÓDIGO: MIS3-P-008-F-003
	FORMATO		VERSIÓN: 2
	INFORME SOCIAL		FECHA VIGENCIA: 03/sept./2024

Riesgo	Amenaza	Vulnerabilidad	Sugerencia de posibles acciones
Afectación de fuentes hídricas estratégicas	Intervención de cuencas y microcuencas (río Amoyá y afluentes) por actividades de exploración minera	En zonas de influencia, posible falta de información base sobre calidad y cantidad del recurso hídrico	Realizar caracterización hídrica integral; implementar monitoreos permanentes; fortalecer control ambiental en coordinación con autoridad competente
Afectación a ecosistemas estratégicos	Intervención en áreas de páramo, bosques y zonas cercanas al Parque Nacional Las Hermosas	Alta sensibilidad ambiental y presencia de ecosistemas protegidos	Restringir actividades en áreas protegidas; aplicando estrictamente la normativa ambiental - CORTOLIMA; fortalecer procesos de zonificación ambiental
Conflictos con comunidades étnicas	Posible superposición de algunas de las propuestas de contrato de concesión mineras en proceso de titulación, con comunidades afrodescendientes del Consejo comunitario Raíces Ancestrales del Cocora	Proceso organizativo en desarrollo de sus fases iniciales lo que hace que no se tenga tantas herramientas de incidencia institucional.	Verificar la posible aplicación del Decreto 1396 de 2023 tanto en un posible traslape de las solicitudes viabilizadas como para el acompañamiento técnico para el acceso a herramientas que le permitan al Consejo Comunitario ejercer la actividad minera
Incremento de conflictividad social	Manifestaciones de oposición a la minería por impactos percibidos ambientales y socioculturales	Desconfianza hacia la institucionalidad y limitada participación en espacios de diálogo	Implementar estrategias de diálogo temprano; garantizar acceso a información clara; promover participación incidente de actores locales
Riesgos asociados al orden público	Presencia de grupos armados ilegales y dinámicas de control territorial	Limitaciones de acceso a zonas rurales y riesgo para actores institucionales y comunitarios	Coordinar con entidades de seguridad; planificar intervenciones seguras; priorizar estrategias de comunicación comunitaria indirecta
Desplazamiento y afectación al tejido social	Dinámicas históricas de conflicto armado y	Alta presencia de población víctima y	Articular acciones con programas correspondientes

 Agencia Nacional de Minería	GENERACIÓN DE TÍTULOS MINEROS		CÓDIGO: MIS3-P-008-F-003
	FORMATO		VERSIÓN: 2
	INFORME SOCIAL		FECHA VIGENCIA: 03/sept./2024

	posibles presiones territoriales	condiciones de vulnerabilidad social	para promover estabilidad socioeconómica local
Presión sobre el uso del suelo	Expansión de la actividad minera frente a otros usos (agrícola, conservación)	Falta de instrumentos de ordenamiento territorial actualizados o efectivos	Fortalecer planificación territorial; definir zonas de exclusión; articular minería con vocación productiva del territorio
Perjuicio del tejido socio-cultural y económico de las comunidades étnicas.	Se generen conflictos interculturales entre las distintas comunidades indígenas.	Falta de reconocimiento y protección efectiva de sus derechos territoriales y culturales.	Respeto por las autoridades propias elegidas por las comunidades étnicas en el marco de su autodeterminación.
	Se genere una falta de interlocución y respeto de las formas de Gobierno Propio y del principio de Autonomía de las comunidades.	Procesos organizativos propios que pueden ser poco observados / garantizados.	Garantizar la interlocución con las autoridades propias en ejercicio, de las comunidades étnicas.
	Alteración/ disminución de actividades económicas ancestrales (agricultura, pesca, labor artesanal)	Las actividades económicas desarrolladas por las comunidades étnicas en el municipio pueden verse afectadas por la actividad minera de los nuevos proyectos, incluso la de la minería tradicional.	Fortalecimiento de las economías tradicionales y alternativas a la minería.
	Dependencia económica del proyecto minero, que puede llevar a la pérdida de autonomía y conocimientos tradicionales.	Tejido social interno e intercomunitario puede ser vulnerable.	Concertación de alternativas de apoyo a actividades económicas tales como proyectos productivos propios que ya estén desarrollando las comunidades. Diseño y apoyo de planes de manejo cultural en caso de que el proyecto avance, con participación comunitaria concertada a través de las autoridades propias en ejercicio elegidas por las comunidades étnicas.
	Fragmentación social y conflictos internos por el reparto de		Garantía del Derecho a la Consulta Previa, Libre e Informada durante la solicitud del licenciamiento ambiental, a las comunidades que focalice y establezca la DANCP del

 Agencia Nacional de Minería	GENERACIÓN DE TÍTULOS MINEROS		CÓDIGO: MIS3-P-008-F-003
	FORMATO		VERSIÓN: 2
	INFORME SOCIAL		FECHA VIGENCIA: 03/sept./2024

	beneficios o la oposición al proyecto.		Ministerio del Interior o quien haga sus veces.
	Ausencia de reconocimiento de derechos de las comunidades étnicas en el desarrollo de los proyectos.	Hay procesos que se encuentran en labor de fortalecimiento en la exigencia de derechos por parte de las comunidades étnicas.	Acceso a información completa, comprensible y oportuna sobre el proyecto y sus impactos de forma idónea y pertinente a las comunidades étnicas, teniendo en cuenta sus formas y significancias.

Bibliografía.

- Alcaldía de Chaparral. (s.f.). *Información del municipio*. <https://www.chaparral-tolima.gov.co/MiMunicipio/Paginas/Informacion-del-Municipio.aspx>
- Alcaldía de Chaparral. (2024). *Plan de Desarrollo Municipal Chaparral 2024–2027*. <https://www.chaparral-tolima.gov.co/Transparencia/PlaneacionGestionControl>
- Gobernación del Tolima. (s.f.). *Diagnóstico territorial y municipal del Tolima*. <https://www.tolima.gov.co>
- Departamento Administrativo Nacional de Estadística (DANE). (s.f.). *Proyecciones de población*. <https://www.dane.gov.co/index.php/estadisticas-por-tema/demografia-y-poblacion/proyecciones-de-poblacion>
- Agencia Nacional de Minería (ANM). (s.f.). *Información del sector minero y catastro minero colombiano*. <https://anm.gov.co>
- Ministerio de Minas y Energía de Colombia. (s.f.). *Política minera y lineamientos del sector*. <https://www.minenergia.gov.co>
- Cortolima (Corporación Autónoma Regional del Tolima). (s.f.). *Información ambiental y gestión de recursos naturales en el Tolima*. <https://www.cortolima.gov.co>

 Agencia Nacional de Minería	GENERACIÓN DE TÍTULOS MINEROS	CÓDIGO: MIS3-P-008-F-003
	FORMATO	VERSIÓN: 2
	INFORME SOCIAL	FECHA VIGENCIA: 03/sept./2024

- Departamento Nacional de Planeación (DNP). (s.f.). *TerriData – Información territorial*. <https://terridata.dnp.gov.co>
- Defensoría del Pueblo de Colombia. (2022). *Alerta Temprana 016 de 2022 – Tolima*. <https://www.defensoria.gov.co>
- Parques Nacionales Naturales de Colombia. (s.f.). *Parque Nacional Natural Las Hermosas Gloria Valencia de Castaño*. <https://www.parquesnacionales.gov.co>
- Unidad para las Víctimas. (s.f.). *Registro Único de Víctimas – Reportes territoriales*. <https://www.unidadvictimas.gov.co>
- Servicio Geológico Colombiano. (s.f.). *Información geológica y minera de Colombia*. <https://www.sgc.gov.co>